



BAD
KISSINGEN

Neugestaltung Nordring

Alle Bauphasen | Alle Karten | Alle Routen

Start: November 2023





Sehr geehrte Damen und Herren,
liebe Kissingerinnen und Kissinger,

letztes Jahr haben wir unseren Stadteingang mit der Baumaßnahme „Garitzer Kreisel“ erneuert.

Nun machen wir auch den Nordring schöner. Wir werden mit 4,4 Mio. € auf einer Strecke von 1,4 Kilometern nicht nur die Fahrbahnoberfläche und den Gehweg erneuern, sondern zusätzlich einen Radweg bauen. So können unsere Kinder auch sicherer zur Schule fahren.

Die Baumaßnahme wird insgesamt circa ein Jahr dauern. Sie wird mit dem Staatlichen Bauamt Schweinfurt durchgeführt. Dieser Flyer informiert Sie über die Verkehrsführungen während der Bauphasen.

Ich bitte um Geduld während dieser Zeit, die sich am Ende aber für uns alle auszahlen wird.

Ihr

Oberbürgermeister

Darum bauen wir

Ziele

- Verbesserung der Verkehrssicherheit
- Erneuerung der Infrastruktur
- Ausbau des Radwegenetzes

Baumaßnahmen

- Beidseitiger Neubau der Geh- und Radwege vom Kino bis zur „Salinenstraße“
- Ab „Am Steingraben“ einseitiger Radweg bis zur Einfahrt „Salinenstraße“
- Querungshilfe „Salinenstraße“ zur Anbindung an den Radweg entlang der Fränkischen Saale
- Erneuerung der kompletten Asphaltdeckschicht auf dem Nordring
- Straßenentwässerung
- Versorgungsleitungen



Beteiligte

Stadt Bad Kissingen

- Federführung, Ausschreibung und Baudurchführung, Koordination

Staatliches Bauamt Schweinfurt

- Antragsteller für Förderung
- Baulasträger für Staatsstraße

Stadtwerke

- Wasser und Gasleitungen
- Erneuerung Stromleitungen
- Erneuerung Straßenbeleuchtung

Verkehrsführungen: Fuß- und Radwege

Achten Sie auf die tagesaktuellen Hinweisschilder vor Ort

Die Fuß- und Radwege sind während der gesamten Bauphase halbseitig begeh- bzw. befahrbar.

Die Hinweisschilder vor Ort leiten Sie sicher durch die Baustelle.

Verkehrsführung

allgemeine Beschreibung der Verkehrsführung (nicht auf Phasen bezogen)

- Verkehrsführung auf dem Nordring soll weitestgehend in beide Fahrtrichtungen aufrecht erhalten bleiben
- Teilweise Ampeln zur Verkehrsregelung im Engstellenbereich (Querung Gas-/ Wasserleitungen)
- Vereinzelt Änderung der Verkehrsführung der Querstraßen (z.B. nur Abbiegen vom Nordring in „Pfalzstraße“)
- Vereinzelt Vollsperrungen von Teilabschnitten zur Sanierung der Fahrbahn der St 2292 sowie zur Erneuerung der Straßenentwässerung (Sommer 2024)
- Fußwege bleiben an allen Knotenpunkten bestehen. Eine Seite des Gehweges ist im jeweiligen Bauzustand nicht nutzbar (z.B. Bau der Südseite, Fußverkehr nur auf Nordseite möglich und umgekehrt)
- Abschnitt zwischen „Am Steingraben“ und „Salinenstraße“ in späterer Bauphase

Hinweis:

Durch den Baubeginn im Nov. 2023 wird es auf dem Nordring vorerst zu geringeren Einschränkungen kommen, z.B. im Bereich der Einmündungen „Pfalzstraße“, „Am Steingraben“ und „Steinstraße“.

Außerdem wird der Einmündungsbereich „Salinenstraße“ ab Nov. 2023 halbseitig gesperrt werden müssen. Der Verkehr wird mit einer Ampel geregelt.

Über die weiteren Verkehrsphasen aus dieser Broschüre wird in der örtlichen Presse und der städtischen Website fortlaufend informiert.



Verkehrsführungen: Fahrbahn

Auf den folgenden Seiten finden Sie alle Verkehrsführungen für Autofahrerinnen und Autofahrer

Die farbigen Markierungen in der Broschüre zeigen Ihnen die einzelnen Bauphasen.



Die Bildnummern auf den Karten entsprechen den Bildnummern der jeweiligen Orientierungsbilder.



Das Pfeil- oder Doppelpfeilsymbol im oberen rechten Eck der Karten zeigt, ob die Verkehrswege in eine oder in beide Richtungen genutzt werden kann.



Der QR-Code bei den Bildern öffnet die Umleitungskarte via Google Maps.

Baubeginn
11 / 2023

BAUPHASE Seite 6-7

1

Navigation / Umleitung via
Google Maps:



BAUPHASE Seite 8-9

2

Navigation / Umleitung via
Google Maps:



BAUPHASE Seite 10-11

3

Navigation / Umleitung via
Google Maps:



BAUPHASE Seite 12-13

4

Navigation / Umleitung via
Google Maps:



BAUPHASE Seite 14-15

5

Navigation / Umleitung via
Google Maps:



BAUPHASE Seite 16-17

6

Navigation / Umleitung via
Google Maps:



Fertigstellung
10 / 2024

Bauablauf:

Phase 1

- vorbereitende Arbeiten für Hauptmaßnahme
- Leitungsverlegungen in den Kreuzungsbereichen und entlang des „Nordrings“
- Anschluss Radwegenetz im Bereich „Salinenstraße“
- Beginn Radwegebau

Phase 2

- Geh- und Radwegebau „Südwestseite“
- Geh- und Radwegebau „Nordost“

Phase 3

- Vollausbau Teilbereich „Nordring“
- Asphalt Profilausgleich Teilbereich „Nordring“
- Erneuerung Entwässerungsleitungen

Phase 4

- Asphalt Profilausgleich
- Querungsstellen „Am Steingraben“
- Erneuerung Entwässerungsleitungen

Phase 5

- Asphalt Profilausgleich
- Erneuerung Entwässerungsleitungen

Phase 6

- Asphalteinbau „Nordring“
- Markierungsarbeiten

Sicher für die Verkehrsteilnehmer

Schulwegsicherheit



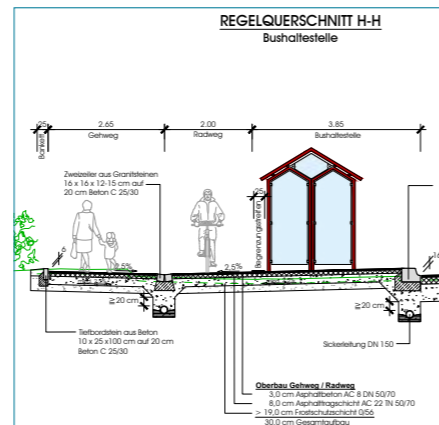
Verbesserung der Verkehrssicherheit insbesondere des Schulweges durch den Neubau eines beidseitigen Radweges

Barrierefreiheit



Anlage von barrierefreien Querungsstellen und barrierefreien Bushaltestellen


Moderner Straßenquerschnitt



- Anpassung der Fahrbahnbreiten am Nordring
- Neuanlage von Geh- und Richtungsradwegen mit Begrenzungstreifen
- sichere Querungsmöglichkeiten für Geh- und Radwege

Nachhaltig für die Stadt und Ihre Bürger

Infrastruktur



- Erneuerung der Gas-, Wasser- und Stromleitungen
- Erneuerung der Straßenbeleuchtung
- Erneuerung der Entwässerungsleitungen

Fahrbahn Straßenbelag



- Teilbereich Vollausbau am Nordring
- Profilausgleich Asphalt
- Erneuerung der gesamten Asphaltdeckschicht auf dem Nordring
- Neubau der Randeinfassungen

Förderung



aktuell „günstige“ Fördervoraussetzungen (Stadt und Land)
Gesamtkosten 4,4 Millionen €
Anteil Stadt ca. 200.000 €



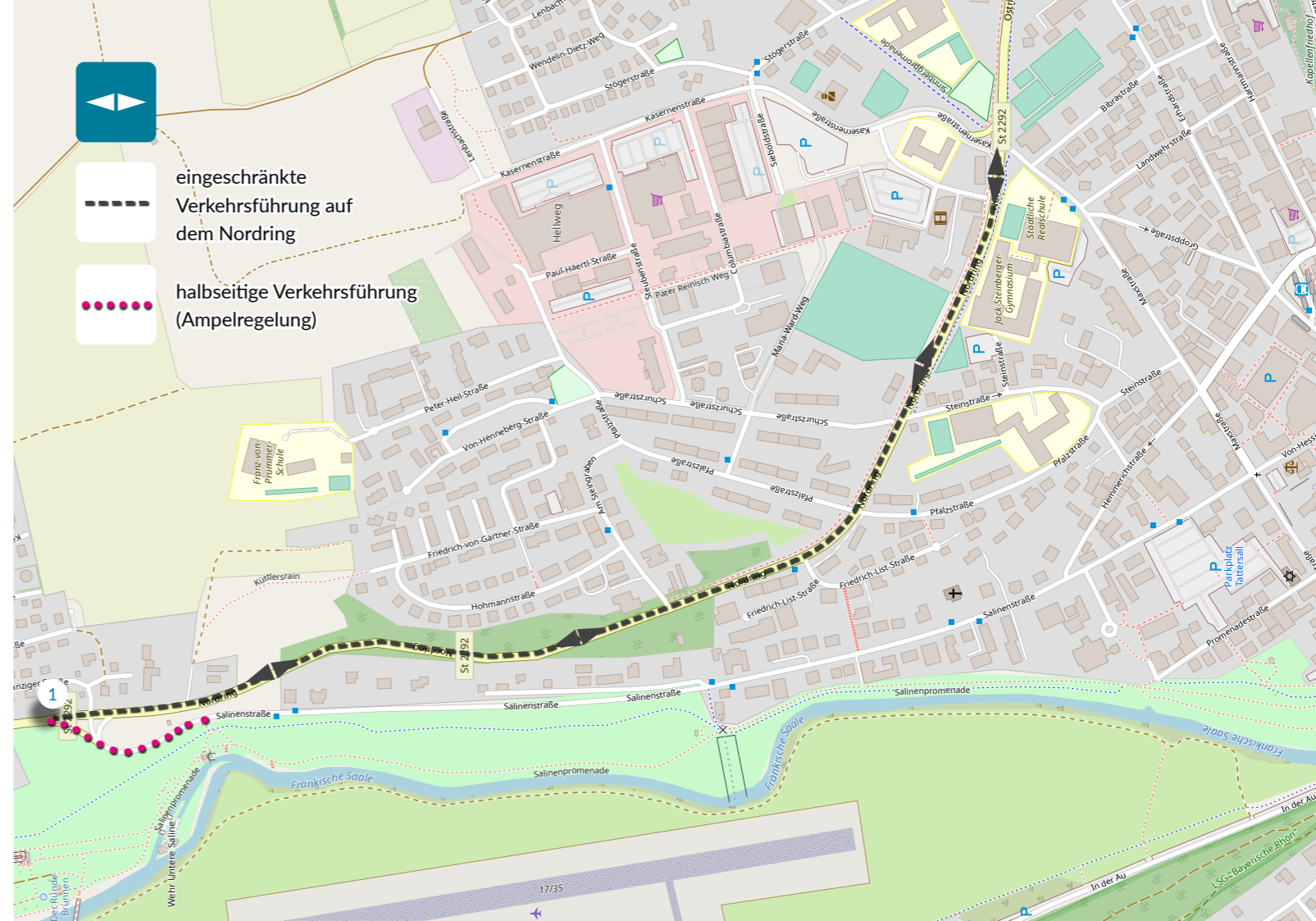
Verkehrsführung: Bauphase 1

So gelangen Sie mit dem KFZ von Hausen nach Bad Kissingen

1 Der „Nordring“ und die „Salinenstraße“ ist weiter in beide Richtungen nutzbar. Die Geschwindigkeit wird abschnittsweise auf 30 km/h reduziert. Vereinzelt sind Ampelschaltungen erforderlich.

So gelangen Sie mit dem KFZ von Bad Kissingen nach Hausen

1 Der „Nordring“ ist weiter in beide Richtungen nutzbar. Die Geschwindigkeit wird abschnittsweise auf 30 km/h reduziert. Vereinzelt sind Ampelschaltungen erforderlich.

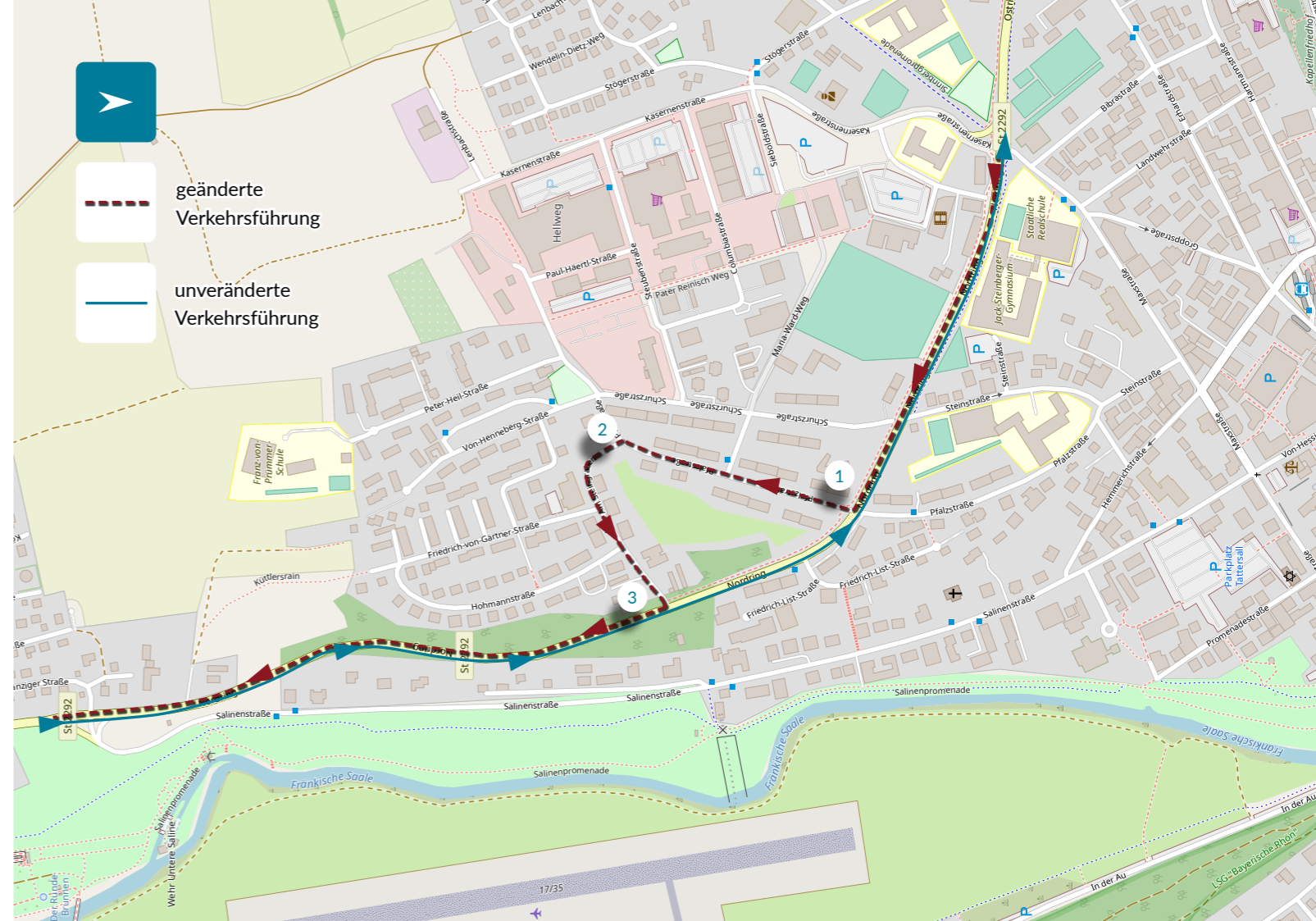




Verkehrsführung: Bauphase 2

So gelangen Sie mit dem KFZ von Bad Kissingen nach Hausen

Vom „Ostring“ kommend auf den „Nordring“ fahren. **1** Am Knotenpunkt „Pfalzstraße“, rechts in die „Pfalzstraße“ abbiegen. Geradeaus in der „Pfalzstraße“ fahren, **2** dann nach ca. 300 m links in die Straße „Am Steingraben“ abbiegen. Ca. 300 m geradeaus auf der Straße „Am Steingraben“ bis zur Einmündung „Nordring“ fahren. **3** Hier rechts einbiegen auf den „Nordring“.



geänderte
Verkehrsführung



unveränderte
Verkehrsführung




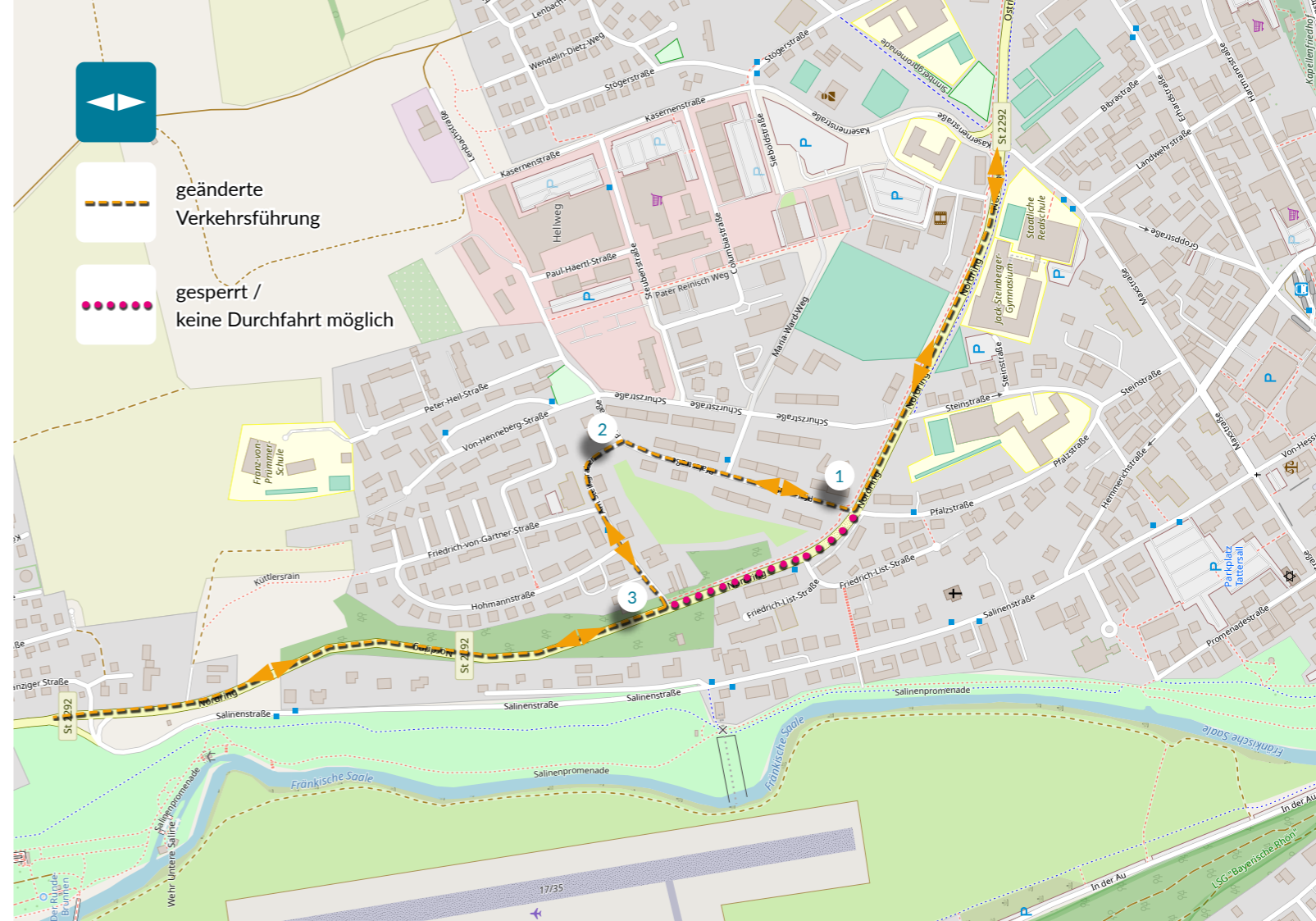
Verkehrsführung: Bauphase 3

So gelangen Sie mit dem KFZ von Bad Kissingen nach Hausen

Vom Ostring kommend auf den „Nordring“ fahren. **1** Am Knotenpunkt Pfalzstraße, rechts in die Pfalzstraße abbiegen. Geradeaus in der Pfalzstraße fahren, dann nach ca. 300 m **2** links in die Straße „Am Steingraben“ abbiegen. Ca. 300 m geradeaus auf der Straße „Am Steingraben“ bis zur Einmündung „Nordring“ fahren. **3** Hier rechts einbiegen auf den Nordring.

So gelangen Sie mit dem KFZ von Hausen nach Bad Kissingen

Von Hausen kommend auf Nordring fahren. **3** An der Einmündung „Am Steingraben“ links in die Straße „Am Steingraben“ abbiegen. Ca. 300 m geradeaus auf der Straße „Am Steingraben“ bis zur Einmündung in die Pfalzstraße fahren. **2** Rechts in die Pfalzstraße abbiegen, ca. 300 m geradeaus in der Pfalzstraße bis zum Knotenpunkt am Nordring fahren, **1** dann links einbiegen auf den Nordring.



geänderte
Verkehrsführung

gesperrt /
keine Durchfahrt möglich



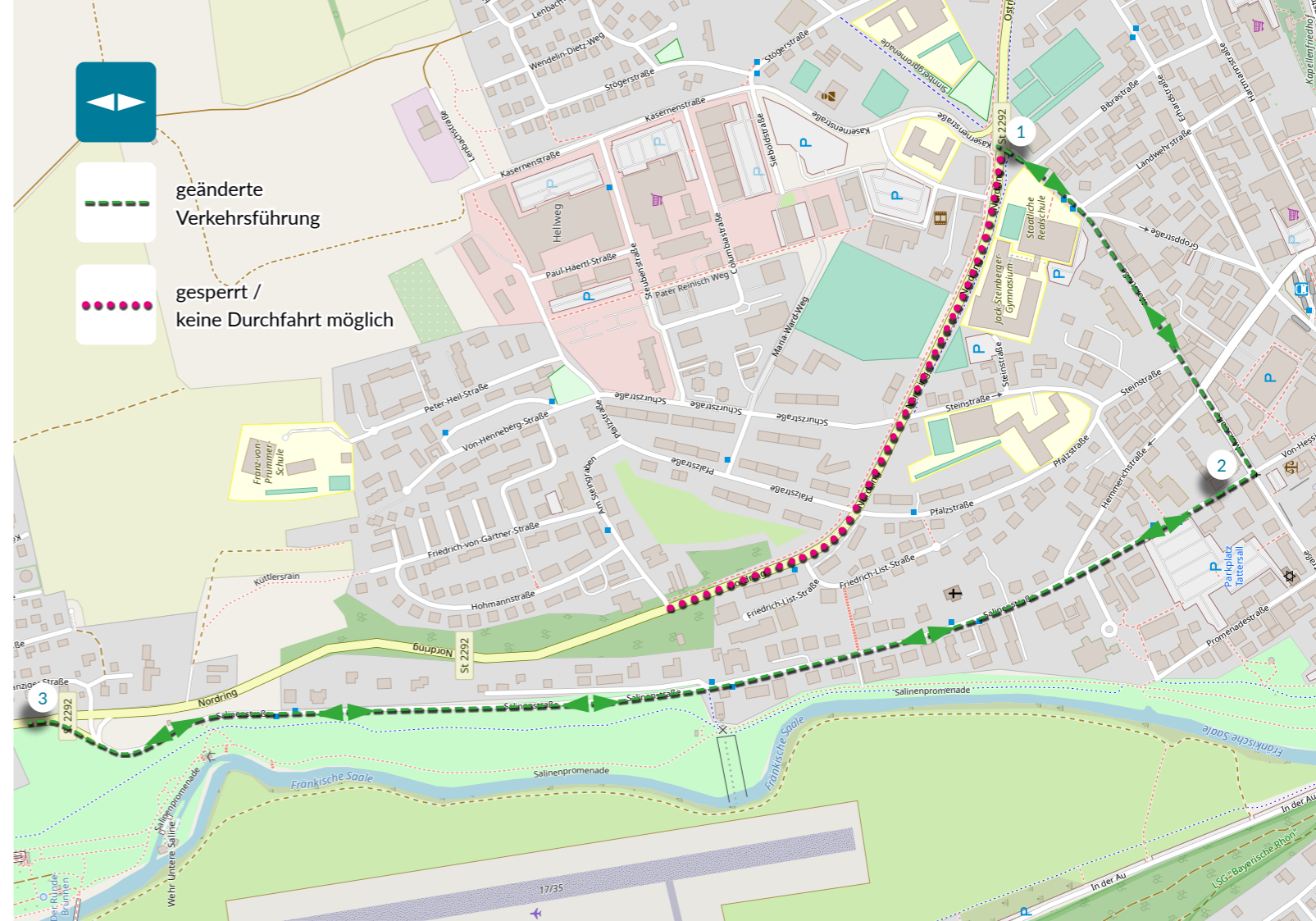
Verkehrsführung: Bauphase 4

So gelangen Sie mit dem KFZ von Bad Kissingen nach Hausen


Vom Ostring kommend an der Kreuzung „Maxstraße“/„Kasernenstraße“, **1** links in die „Maxstraße“ abbiegen. Der „Maxstraße“ ca. 500 m bis zur Kreuzung „Salinenstraße“ folgen. **2** Dort rechts in die „Salinenstraße“ abbiegen und dieser ca. 1,6 km folgen. An der Einmündung in den Nordring **3** rechts auf den Nordring nach Hausen einbiegen.

So gelangen Sie mit dem KFZ von Hausen nach Bad Kissingen

3 Von Hausen kommend, an der Kreuzung „Salinenstraße“ rechts auf die „Salinenstraße“ abbiegen. Der „Salinenstraße“ ca. 1,6 km bis zur Einmündung in die „Maxstraße“ folgen. **2** Dort links in die „Maxstraße“ einbiegen und dieser ca. 500 m bis zur **1** Einmündung in den „Nordring“/„Ostring“ folgen.



geänderte
Verkehrsführung



gesperrt /
keine Durchfahrt möglich



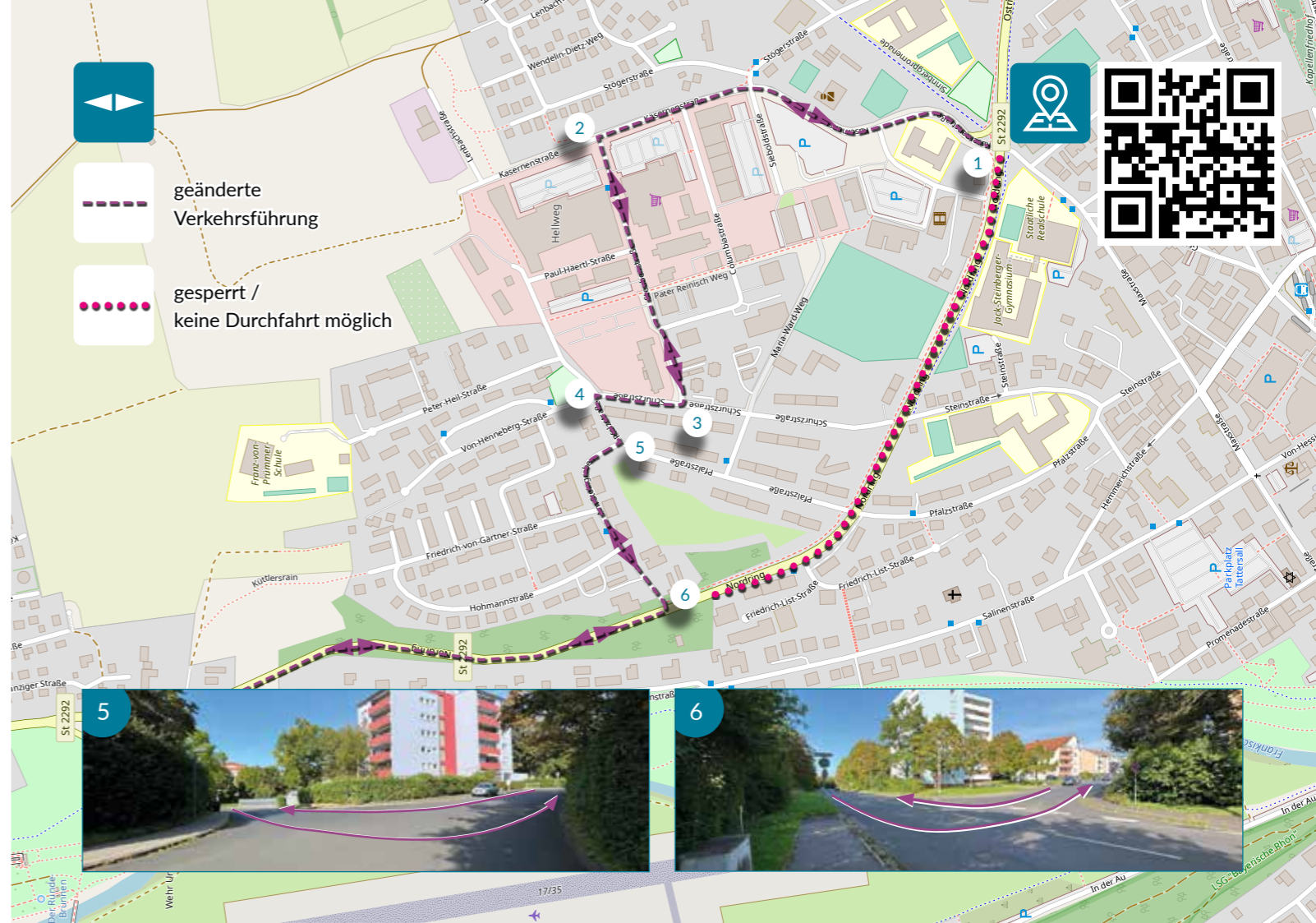
Verkehrsführung: Bauphase 5

So gelangen Sie mit dem KFZ von Bad Kissingen nach Hausen


1 Vom „Ostring“ kommend an der Kreuzung „Maxstraße“/„Kasernenstraße“ rechts in die „Kasernenstraße“ abbiegen. Der Umleitungsbeschilderung 2 3 4 5 durch das Gewerbegebiet bis zur Straße „Am Steingraben“ folgen. 6 An der Einmündung der Straße „Am Steingraben“ in den „Nordring“ rechts auf den „Nordring“ einbiegen.

So gelangen Sie mit dem KFZ von Hausen nach Bad Kissingen

Vom Hausen kommend auf den „Nordring“ fahren. 6 An der Einmündung „Am Steingraben“ links in die Straße „Am Steingraben“ abbiegen und der Umleitungsführung 5 4 3 2 durch das Gewerbegebiet folgen. 1 An der Kreuzung „Maxstraße“/„Kasernenstraße“ links in den Ostring einbiegen.



geänderte
Verkehrsführung



gesperrt /
keine Durchfahrt möglich





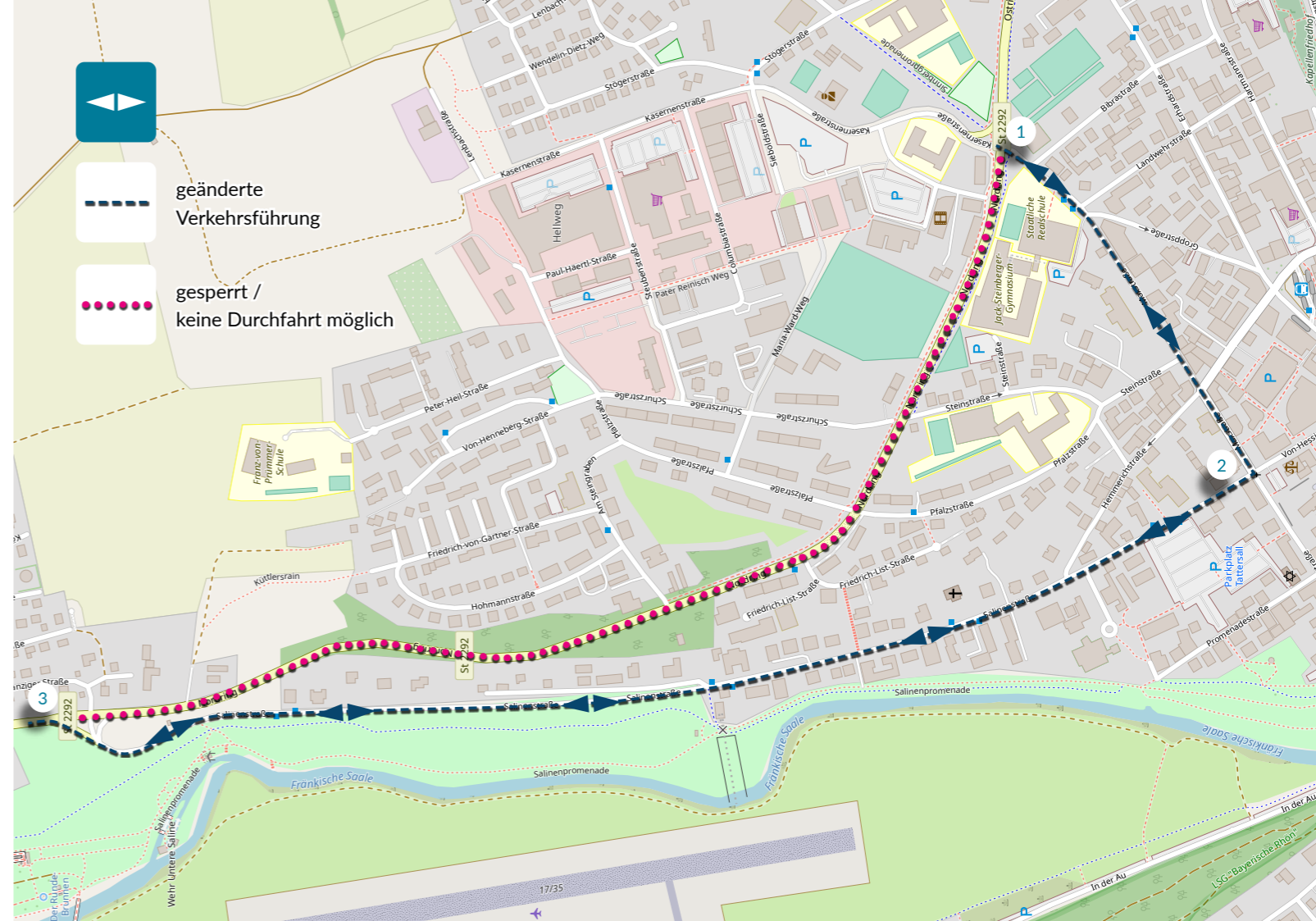
Verkehrsführung: Bauphase 6

So gelangen Sie mit dem KFZ von Bad Kissingen nach Hausen

Vom „Ostring“ kommend an der Kreuzung „Maxstraße“/„Kasernenstraße“ **1** links in die „Maxstraße“ abbiegen. Der „Maxstraße“ ca. 500 m bis zur Kreuzung „Salinenstraße“ folgen. **2** Dort rechts in die „Salinenstraße“ abbiegen und dieser ca. 1,6 km folgen. An der Einmündung in den „Nordring“ **3** rechts auf den „Nordring“ nach Hausen einbiegen.

So gelangen Sie mit dem KFZ von Hausen nach Bad Kissingen

Von Hausen kommend an der Kreuzung „Salinenstraße“ **3** rechts auf die „Salinenstraße“ abbiegen. Der „Salinenstraße“ ca. 1,6 km bis zur Einmündung in die „Maxstraße“ folgen. **2** Dort links in die „Maxstraße“ einbiegen und dieser ca. 500 m bis zur **1** Einmündung in den „Nordring“/„Ostring“ folgen.





Hier können Sie sich
die Broschüre als
PDF herunterladen.

IMPRESSUM:

Herausgeber dieser Broschüre ist die Stadt Bad Kissingen | Rathausplatz 1 | 97688 Bad Kissingen | www.badkissingen.de

Quellenhinweis für Kartendaten: OPEN STREETMAP | www.openstreetmap.org

Design, Produktion und Druck: Wild Media GmbH | www.wildmedia.eu