

STADT BAD KISSINGEN

**BEBAUUNGSPLAN
MIT INTEGRIERTEM
GRÜNORDNUNGSPLAN**

**SÜDLICHER
ALTENBERGPARK**

GEMARKUNG BAD KISSINGEN

M 1 : 1000




STADTBAUAMT
REF. III - 2

BAD KISSINGEN
AUFGESTELLT: 29.01.2002
GEÄNDERT: 19.02.2002
09.04.2002
STAND: SATZUNGSBESCHLUSS

Der Entwurf des Bebauungsplanes mit integriertem Grünordnungsplan wurde mit Begründung gemäß § 3 Abs. 2 BauGB vom ...4.3...... bis 4.4.2002... in Bad Kissingen öffentlich ausgelegt.

Bad Kissingen, den ...5.4.2002.....



.....
Oberbürgermeister

Die Stadt Bad Kissingen hat mit Beschluß des Stadtrates vom ..24.4.2002.. den Bebauungsplan mit integriertem Grünordnungsplan gemäß § 10 BauGB als Satzung beschlossen.

Bad Kissingen, den ...25.4.2002.....



.....
Oberbürgermeister

Der Bebauungsplan ist am 27.04.2002 durch Veröffentlichung im Amtsblatt der Stadt Bad Kissingen bekannt gemacht worden, mit dem Hinweis darauf, daß der Bebauungsplan mit integriertem Grünordnungsplan mit Begründung zu jedermanns Einsicht im Rathaus während der Dienststunden bereit liegt (§ 10 Abs. 3 BauGB). Mit dieser Bekanntmachung tritt der Bebauungsplan in Kraft.

LEGENDE:




Grenze des räumlichen Geltungsbereiches des Bebauungsplanes



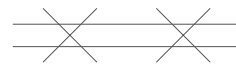
Öffentliche Straßenfläche Asphalt / Pflaster



Öffentliche Fußwege - wassergebundene Decke



Parkerweiterung



Fußwege zu entfernen



Maßangabe in Meter



Höhenlinien



Böschungen



Bäume Bestand




Bäume Anpflanzung



Bäume zu entfernen



Beschränkung der Zufahrt



BESCHRÄNKUNG
DER ZUFAHRT

Maßstab 1 : 1000