Auswertung Verkehrsdaten

powered by datacollect

Autor

Institution	Stadt Bad Kissingen
Abteilung	Ordnungsamt
Straße	Rathausplatz 1
PLZ	97688
Stadt	Bad Kissingen
Land	Deutschland
Ansprechpartner	
Telefon	
E-Mail	

BAD KISSINGEN

Erstellt mit **DataCollect Webreporter** Version 1.0 am 04.11.2022 11:10:51

Messstelle

Name	Rosenstr.Boxberg
Rtg. kommend (Name)	stadtauswärts
Rtg. gehend (Name)	
Vmax StVO	30
Kommentar	Zone 30
Gerätetyp	**DSD**

Zeitbereich

Startdatum	27.09.2022 15:00
Enddatum	26.10.2022 15:59
Tage	Mo, Di, Mi, Do, Fr, Sa, So
Zeitintervall	60 Minuten
Zeitfenster / Tag	00:00 - 23:59

Geschwindigkeitsklassen [V in km/h]

Zeit	Σ	10	20	30	40	50	60	70	80	90	100	110	>110
00:00-06:00	361	0	2	17	176	145	21	0	0	0	0	0	0
06:00-09:00	1798	6	42	262	910	548	30	0	0	0	0	0	0
15:00-19:00	4258	8	42	509	2265	1340	86	8	0	0	0	0	0
06:00-22:00	13385	28	172	1723	6937	4244	265	15	1	0	0	0	0
00:00-24:00	14133	28	176	1775	7302	4532	304	15	1	0	0	0	0

Geschwindigkeitskennzahlen [V in km/h]

DSD SAFETY Erfolg

Vmin	Vavg	Vmax	V15	V50	V85	Vexc %
7	38	71	31	38	45	**86.0**

Vin	Vout	Vred	Vred %
38	**34**	-4	-11

Beschreibungen

Vmin: Minimale Geschwindigkeit
Vavg: Durchschnittliche Geschwindigkeit
Vmax: Maximale Geschwindigkeit
V15: Grenzgeschwindigkeit für die ersten 15% der Fahrzeuge
V50: Grenzgeschwindigkeit für die ersten 50% der Fahrzeuge
V85: Grenzgeschwindigkeit für die ersten 85% der Fahrzeuge
Vexc %: Geschwindigkeitsüberschreitung in %
Vin: Durchschnittliche Eintrittsgeschwindigkeit
Vout: Durchschnittliche Austrittsgeschwindigkeit
Vred: Durchschnittliche Reduktion der Geschwindigkeit zwischen Eintritt und Austritt

Auswertung Verkehrsdaten

powered by datacollect

Autor

Institution	Stadt Bad Kissingen
Abteilung	Ordnungsamt
Straße	Rathausplatz 1
PLZ	97688
Stadt	Bad Kissingen
Land	Deutschland
Ansprechpartner	
Telefon	
E-Mail	

BAD KISSINGEN

Erstellt mit **DataCollect Webreporter** Version 1.0 am 04.11.2022 11:10:51

Messstelle

Name	Rosenstr.Boxberg
Rtg. kommend (Name)	stadtauswärts
Rtg. gehend (Name)	
Vmax StVO	30
Kommentar	Zone 30
Gerätetyp	**DSD**

Zeitbereich

Startdatum	27.09.2022 15:00
Enddatum	26.10.2022 15:59
Tage	Mo, Di, Mi, Do, Fr, Sa, So
Zeitintervall	60 Minuten
Zeitfenster / Tag	00:00 - 23:59

Verkehrsmengen Ganglinie

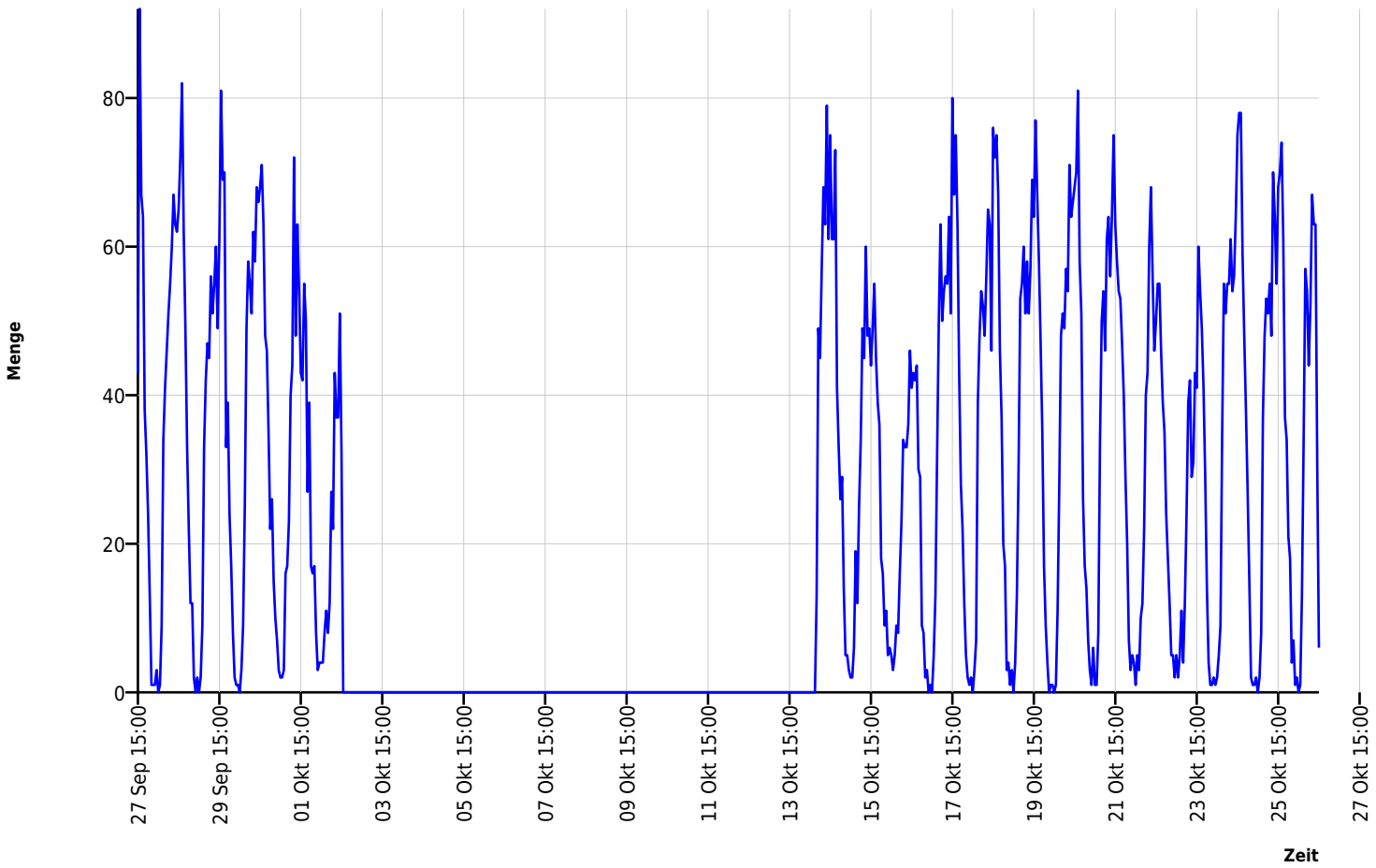

Auswertung Verkehrsdaten

powered by datacollect

Autor

Institution	Stadt Bad Kissingen
Abteilung	Ordnungsamt
Straße	Rathausplatz 1
PLZ	97688
Stadt	Bad Kissingen
Land	Deutschland
Ansprechpartner	
Telefon	
E-Mail	

BAD KISSINGEN

Erstellt mit **DataCollect Webreporter** Version 1.0 am 04.11.2022 11:10:51

Messstelle

Name	Rosenstr.Boxberg
Rtg. kommend (Name)	stadtauswärts
Rtg. gehend (Name)	
Vmax StVO	30
Kommentar	Zone 30
Gerätetyp	**DSD**

Zeitbereich

Startdatum	27.09.2022 15:00
Enddatum	26.10.2022 15:59
Tage	Mo, Di, Mi, Do, Fr, Sa, So
Zeitintervall	60 Minuten
Zeitfenster / Tag	00:00 - 23:59

Geschwindigkeits-Diagramm

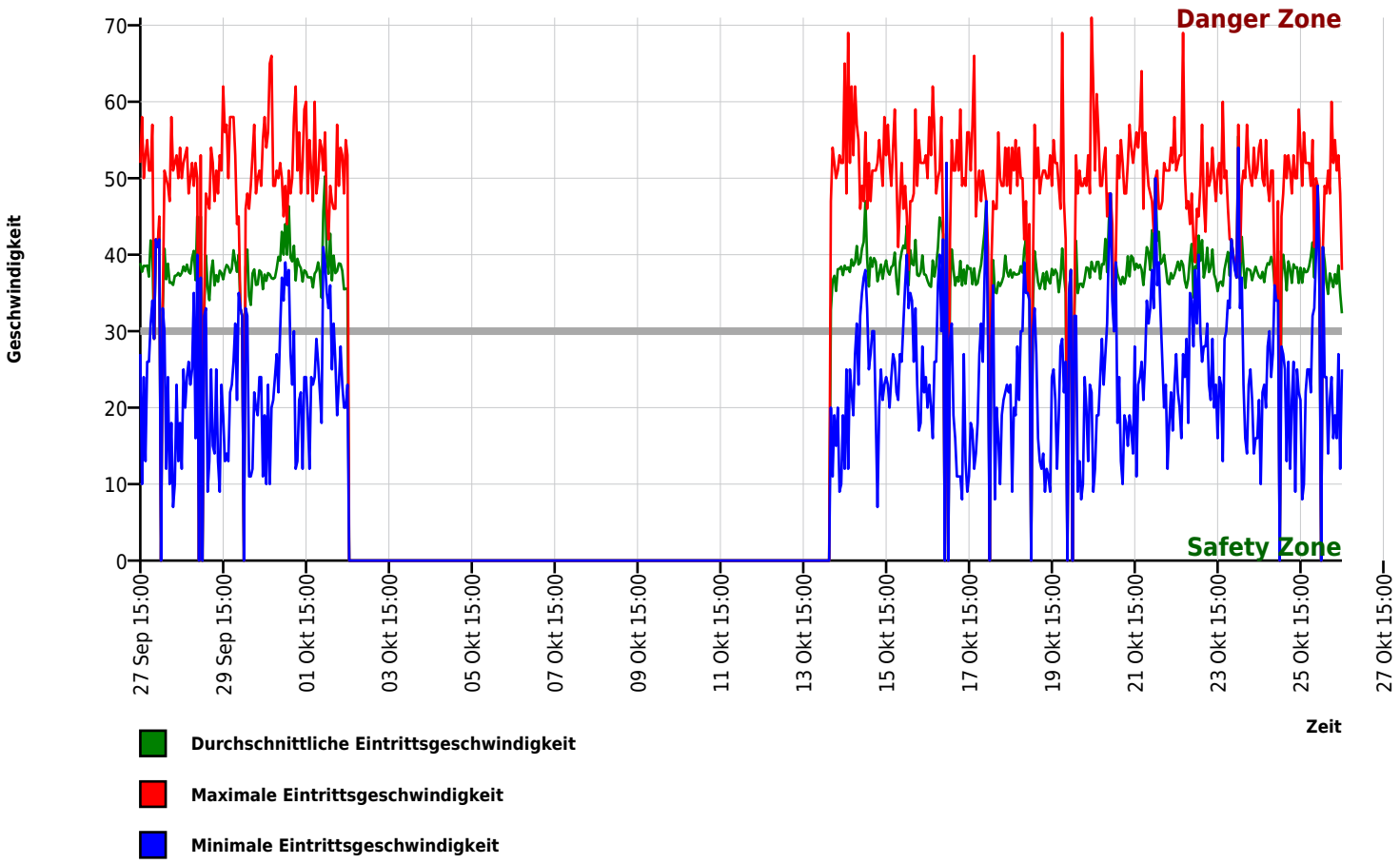

Auswertung Verkehrsdaten

powered by datacollect

Autor

Institution	Stadt Bad Kissingen
Abteilung	Ordnungsamt
Straße	Rathausplatz 1
PLZ	97688
Stadt	Bad Kissingen
Land	Deutschland
Ansprechpartner	
Telefon	
E-Mail	

BAD KISSINGEN

Erstellt mit **DataCollect Webreporter** Version 1.0 am 04.11.2022 11:10:51

Messstelle

Name	Rosenstr.Boxberg
Rtg. kommend (Name)	stadtauswärts
Rtg. gehend (Name)	
Vmax StVO	30
Kommentar	Zone 30
Gerätetyp	**DSD**

Zeitbereich

Startdatum	27.09.2022 15:00
Enddatum	26.10.2022 15:59
Tage	Mo, Di, Mi, Do, Fr, Sa, So
Zeitintervall	60 Minuten
Zeitfenster / Tag	00:00 - 23:59
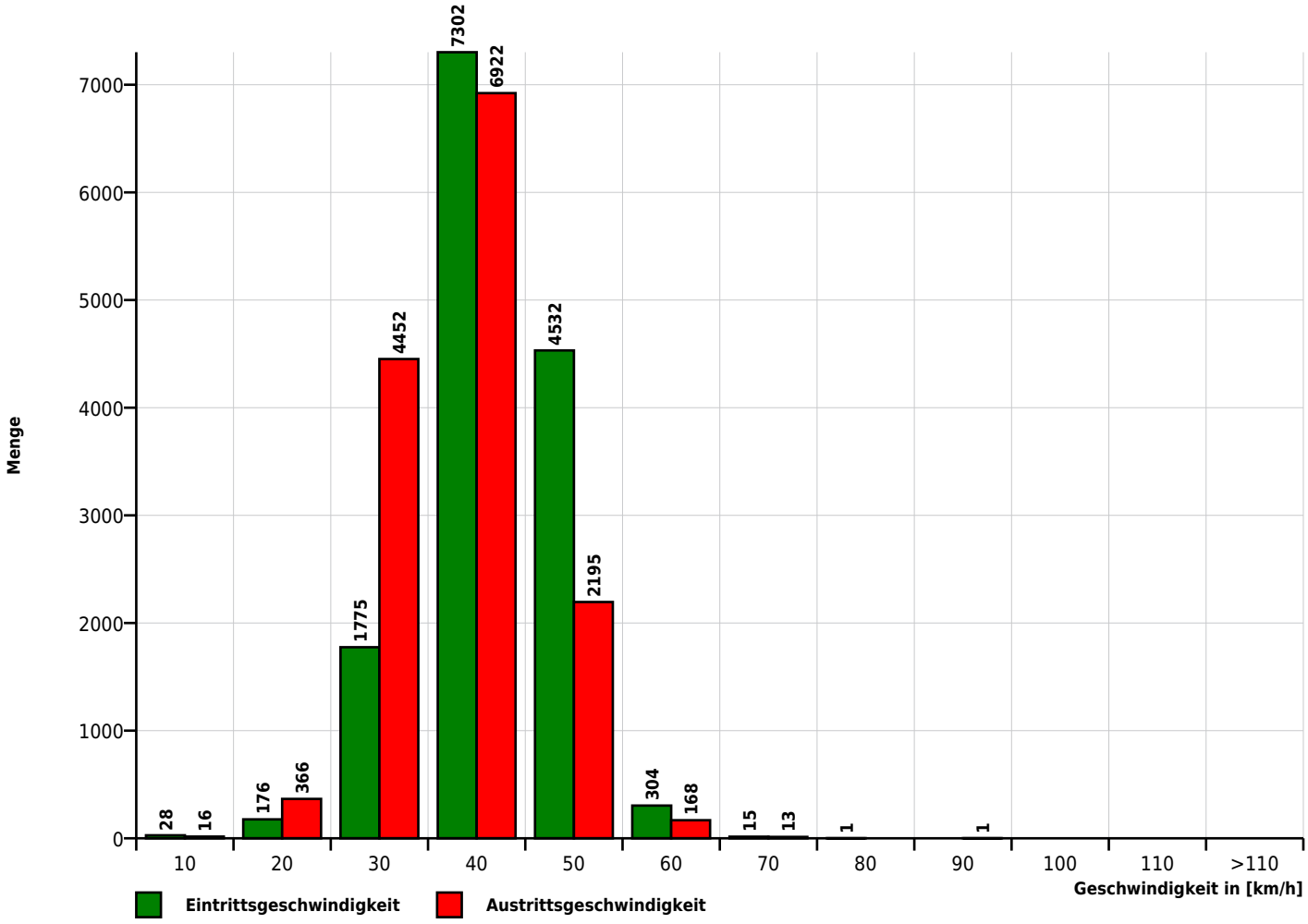
Geschwindigkeits-Histogramm