Auswertung Verkehrsdaten

powered by datacollect

Autor

Institution	Stadt Bad Kissingen
Abteilung	Ordnungsamt
Straße	Rathausplatz 1
PLZ	97688
Stadt	Bad Kissingen
Land	Deutschland
Ansprechpartner	
Telefon	
E-Mail	

BAD KISSINGEN

Erstellt mit **DataCollect Webreporter** Version 1.0 am 24.08.2023 15:27:50

Messstelle

Name	Stögerstraße 5
Rtg. kommend (Name)	stadtauswärts
Rtg. gehend (Name)	
Vmax StVO	30
Kommentar	Zone 30
Gerätetyp	**DSD**

Zeitbereich

Startdatum	14.07.2023 11:00
Enddatum	05.08.2023 09:59
Tage	Mo, Di, Mi, Do, Fr, Sa, So
Zeitintervall	60 Minuten
Zeitfenster / Tag	00:00 - 23:59

Geschwindigkeitsklassen [V in km/h]

Zeit	Σ	10	20	30	40	50	60	70	80	90	100	110	>110
00:00-06:00	523	29	175	218	81	15	5	0	0	0	0	0	0
06:00-09:00	2767	71	1001	1248	351	92	4	0	0	0	0	0	0
15:00-19:00	7875	195	2639	3615	1104	314	6	2	0	0	0	0	0
06:00-22:00	23723	646	8241	10613	3403	787	28	5	0	0	0	0	0
00:00-24:00	24754	695	8617	11032	3551	821	33	5	0	0	0	0	0

Geschwindigkeitskennzahlen [V in km/h]

DSD SAFETY Erfolg

Vmin	Vavg	Vmax	V15	V50	V85	Vexc %
3	24	62	17	22	32	**17.8**

Vin	Vout	Vred	Vred %
24	**27**	-	-

Beschreibungen

Vmin: Minimale Geschwindigkeit
Vavg: Durchschnittliche Geschwindigkeit
Vmax: Maximale Geschwindigkeit
V15: Grenzgeschwindigkeit für die ersten 15% der Fahrzeuge
V50: Grenzgeschwindigkeit für die ersten 50% der Fahrzeuge
V85: Grenzgeschwindigkeit für die ersten 85% der Fahrzeuge
Vexc %: Geschwindigkeitsüberschreitung in %
Vin: Durchschnittliche Eintrittsgeschwindigkeit
Vout: Durchschnittliche Austrittsgeschwindigkeit
Vred: Durchschnittliche Reduktion der Geschwindigkeit zwischen Eintritt und Austritt

Auswertung Verkehrsdaten

powered by datacollect

Autor

Institution	Stadt Bad Kissingen
Abteilung	Ordnungsamt
Straße	Rathausplatz 1
PLZ	97688
Stadt	Bad Kissingen
Land	Deutschland
Ansprechpartner	
Telefon	
E-Mail	

BAD KISSINGEN

Erstellt mit **DataCollect Webreporter** Version 1.0 am 24.08.2023 15:27:51

Messstelle

Name	Stögerstraße 5
Rtg. kommend (Name)	stadtauswärts
Rtg. gehend (Name)	
Vmax StVO	30
Kommentar	Zone 30
Gerätetyp	**DSD**

Zeitbereich

Startdatum	14.07.2023 11:00
Enddatum	05.08.2023 09:59
Tage	Mo, Di, Mi, Do, Fr, Sa, So
Zeitintervall	60 Minuten
Zeitfenster / Tag	00:00 - 23:59

Verkehrsmengen Ganglinie

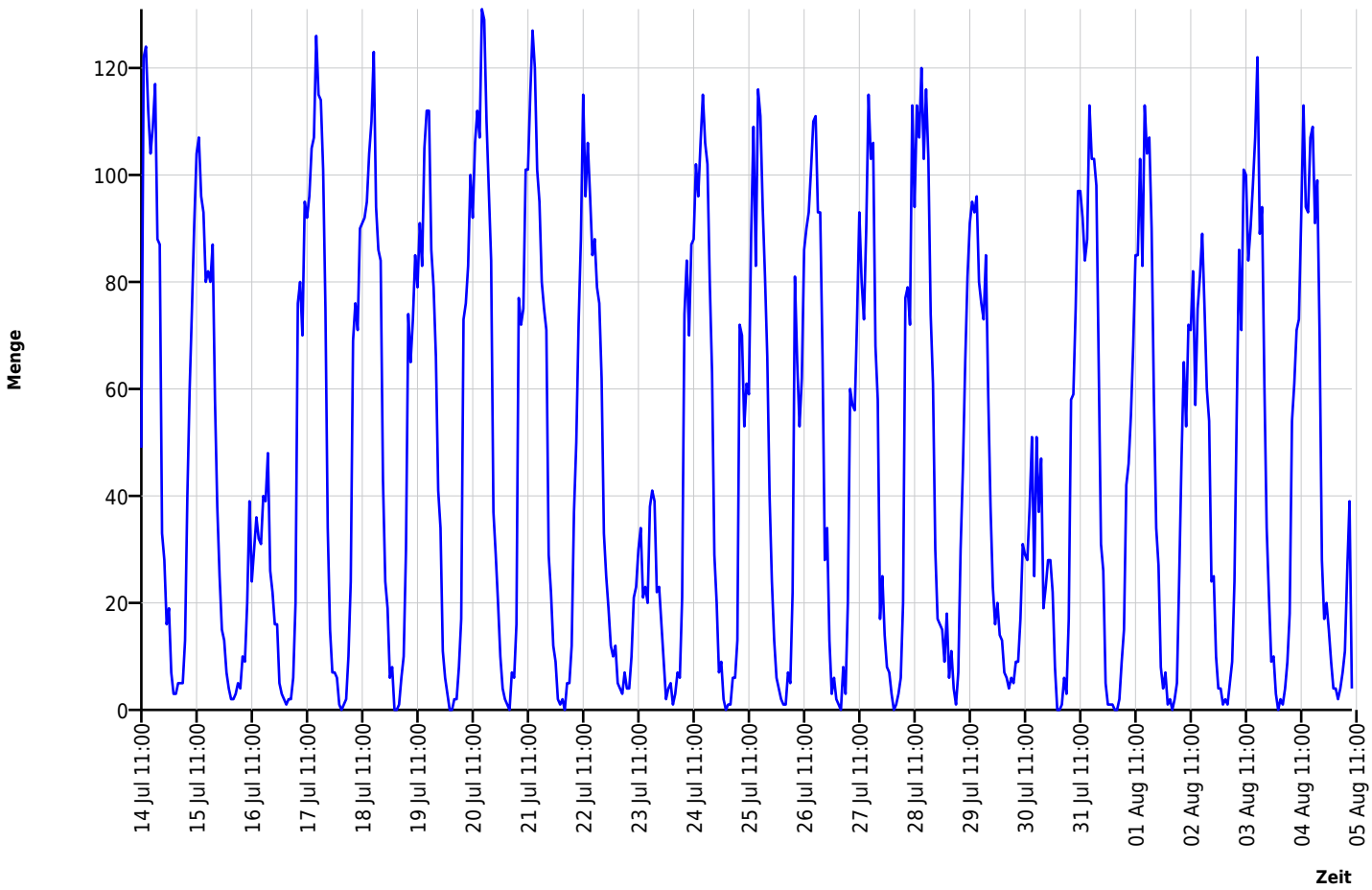

Auswertung Verkehrsdaten

powered by datacollect

Autor

Institution	Stadt Bad Kissingen
Abteilung	Ordnungsamt
Straße	Rathausplatz 1
PLZ	97688
Stadt	Bad Kissingen
Land	Deutschland
Ansprechpartner	
Telefon	
E-Mail	

BAD KISSINGEN

Erstellt mit **DataCollect Webreporter** Version 1.0 am 24.08.2023 15:27:51

Messstelle

Name	Stögerstraße 5
Rtg. kommend (Name)	stadtauswärts
Rtg. gehend (Name)	
Vmax StVO	30
Kommentar	Zone 30
Gerätetyp	**DSD**

Zeitbereich

Startdatum	14.07.2023 11:00
Enddatum	05.08.2023 09:59
Tage	Mo, Di, Mi, Do, Fr, Sa, So
Zeitintervall	60 Minuten
Zeitfenster / Tag	00:00 - 23:59

Geschwindigkeits-Diagramm

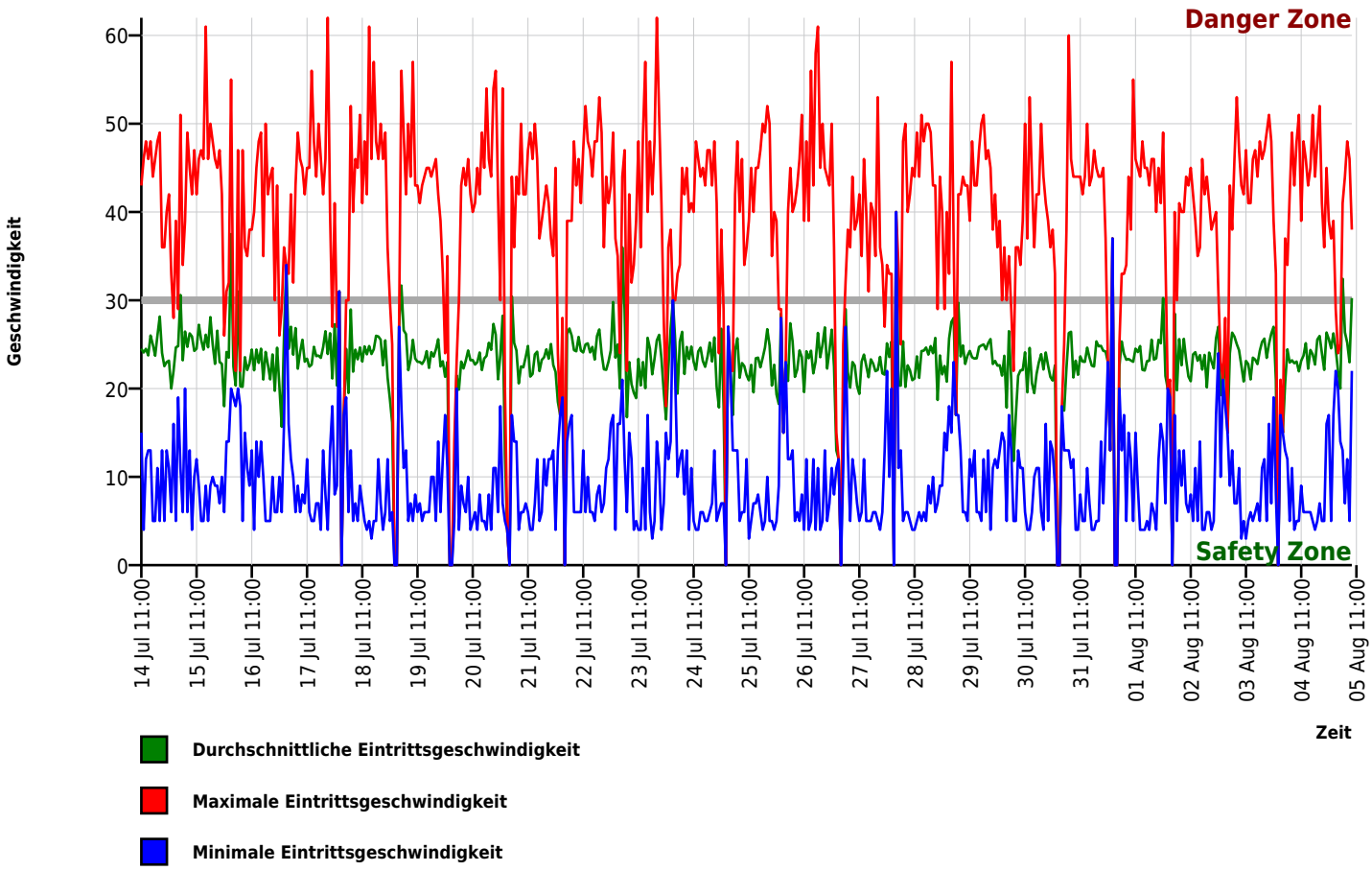

Auswertung Verkehrsdaten

powered by datacollect

Autor

Institution	Stadt Bad Kissingen
Abteilung	Ordnungsamt
Straße	Rathausplatz 1
PLZ	97688
Stadt	Bad Kissingen
Land	Deutschland
Ansprechpartner	
Telefon	
E-Mail	

BAD KISSINGEN

Erstellt mit **DataCollect Webreporter** Version 1.0 am 24.08.2023 15:27:51

Messstelle

Name	Stögerstraße 5
Rtg. kommend (Name)	stadtauswärts
Rtg. gehend (Name)	
Vmax StVO	30
Kommentar	Zone 30
Gerätetyp	**DSD**

Zeitbereich

Startdatum	14.07.2023 11:00
Enddatum	05.08.2023 09:59
Tage	Mo, Di, Mi, Do, Fr, Sa, So
Zeitintervall	60 Minuten
Zeitfenster / Tag	00:00 - 23:59
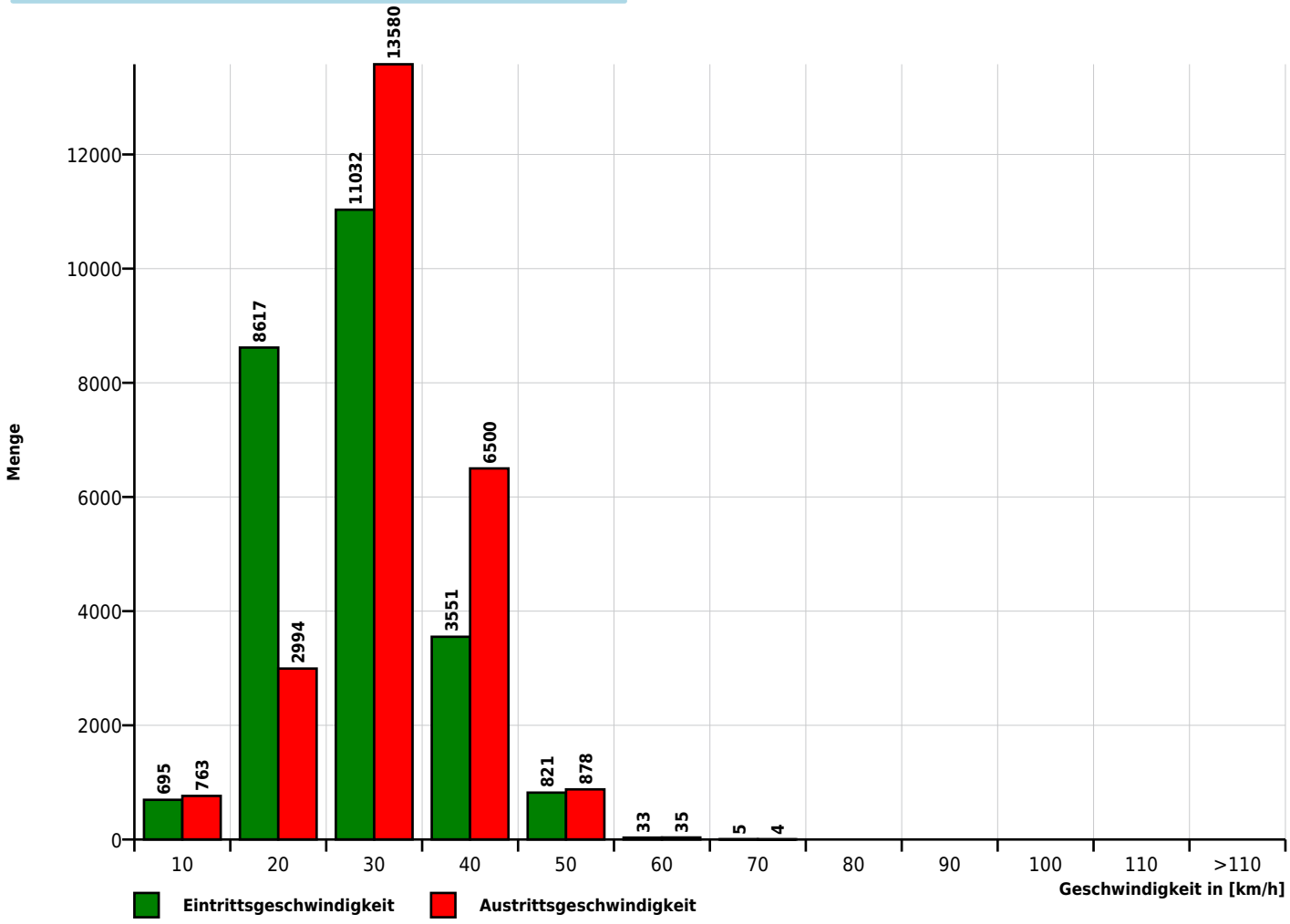
Geschwindigkeits-Histogramm