Auswertung Verkehrsdaten

powered by datacollect

Autor

Institution	Stadt Bad Kissingen
Abteilung	Ordnungsamt
Straße	Rathausplatz 1
PLZ	97688
Stadt	Bad Kissingen
Land	Deutschland
Ansprechpartner	
Telefon	
E-Mail	

BAD KISSINGEN

Erstellt mit **DataCollect Webreporter** Version 1.0 am 24.08.2023 14:47:17

Messstelle

Name	Kleinbracher Str
Rtg. kommend (Name)	stadteinwärts
Rtg. gehend (Name)	
Vmax StVO	50
Kommentar	50 km/h
Gerätetyp	**DSD**

Zeitbereich

Startdatum	14.07.2023 11:00
Enddatum	27.07.2023 07:59
Tage	Mo, Di, Mi, Do, Fr, Sa, So
Zeitintervall	60 Minuten
Zeitfenster / Tag	00:00 - 23:59

Geschwindigkeitsklassen [V in km/h]

Zeit	Σ	10	20	30	40	50	60	70	80	90	100	110	>110
00:00-06:00	1229	0	8	56	5	162	650	294	45	8	1	0	0
06:00-09:00	4510	0	5	87	60	663	2892	732	66	4	1	0	0
15:00-19:00	7395	0	86	357	124	1296	4390	1056	79	7	0	0	0
06:00-22:00	24538	0	211	957	387	4399	14636	3620	297	28	3	0	0
00:00-24:00	26365	0	221	1024	399	4675	15600	4033	367	41	5	0	0

Geschwindigkeitskennzahlen [V in km/h]

DSD SAFETY Erfolg

Vmin	Vavg	Vmax	V15	V50	V85	Vexc %
12	54	98	48	55	61	**76.0**

Vin	Vout	Vred	Vred %
54	**51**	-3	-6

Beschreibungen

Vmin: Minimale Geschwindigkeit
Vavg: Durchschnittliche Geschwindigkeit
Vmax: Maximale Geschwindigkeit
V15: Grenzgeschwindigkeit für die ersten 15% der Fahrzeuge
V50: Grenzgeschwindigkeit für die ersten 50% der Fahrzeuge
V85: Grenzgeschwindigkeit für die ersten 85% der Fahrzeuge
Vexc %: Geschwindigkeitsüberschreitung in %
Vin: Durchschnittliche Eintrittsgeschwindigkeit
Vout: Durchschnittliche Austrittsgeschwindigkeit
Vred: Durchschnittliche Reduktion der Geschwindigkeit zwischen Eintritt und Austritt

Auswertung Verkehrsdaten

powered by datacollect

Autor

Institution	Stadt Bad Kissingen
Abteilung	Ordnungsamt
Straße	Rathausplatz 1
PLZ	97688
Stadt	Bad Kissingen
Land	Deutschland
Ansprechpartner	
Telefon	
E-Mail	

BAD KISSINGEN

Erstellt mit **DataCollect Webreporter** Version 1.0 am 24.08.2023 14:47:18

Messstelle

Name	Kleinbracher Str
Rtg. kommend (Name)	stadteinwärts
Rtg. gehend (Name)	
Vmax StVO	50
Kommentar	50 km/h
Gerätetyp	**DSD**

Zeitbereich

Startdatum	14.07.2023 11:00
Enddatum	27.07.2023 07:59
Tage	Mo, Di, Mi, Do, Fr, Sa, So
Zeitintervall	60 Minuten
Zeitfenster / Tag	00:00 - 23:59

Verkehrsmengen Ganglinie

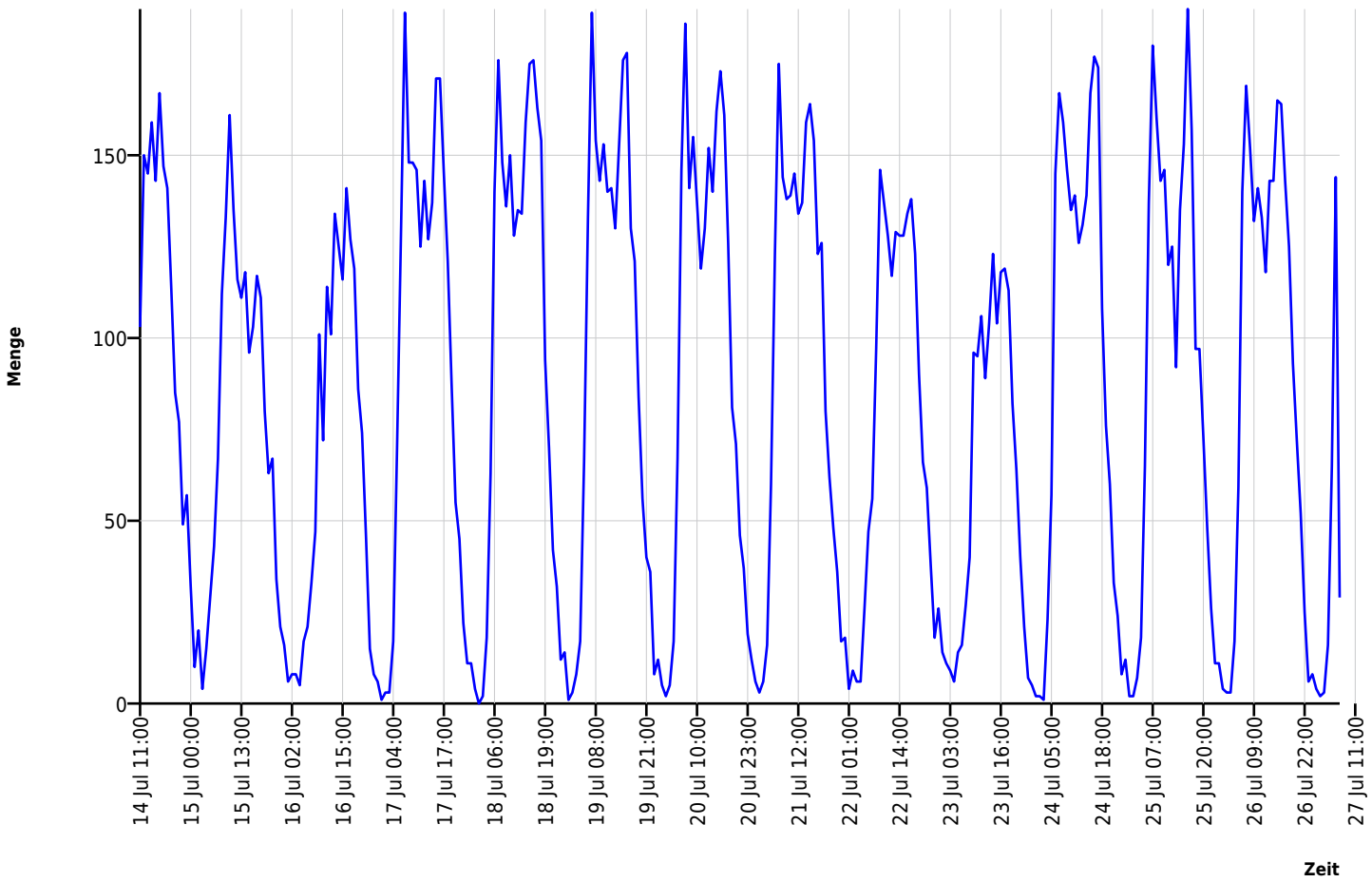

Auswertung Verkehrsdaten

powered by datacollect

Autor

Institution	Stadt Bad Kissingen
Abteilung	Ordnungsamt
Straße	Rathausplatz 1
PLZ	97688
Stadt	Bad Kissingen
Land	Deutschland
Ansprechpartner	
Telefon	
E-Mail	

BAD KISSINGEN

Erstellt mit **DataCollect Webreporter** Version 1.0 am 24.08.2023 14:47:18

Messstelle

Name	Kleinbracher Str
Rtg. kommend (Name)	stadteinwärts
Rtg. gehend (Name)	
Vmax StVO	50
Kommentar	50 km/h
Gerätetyp	**DSD**

Zeitbereich

Startdatum	14.07.2023 11:00
Enddatum	27.07.2023 07:59
Tage	Mo, Di, Mi, Do, Fr, Sa, So
Zeitintervall	60 Minuten
Zeitfenster / Tag	00:00 - 23:59

Geschwindigkeits-Diagramm

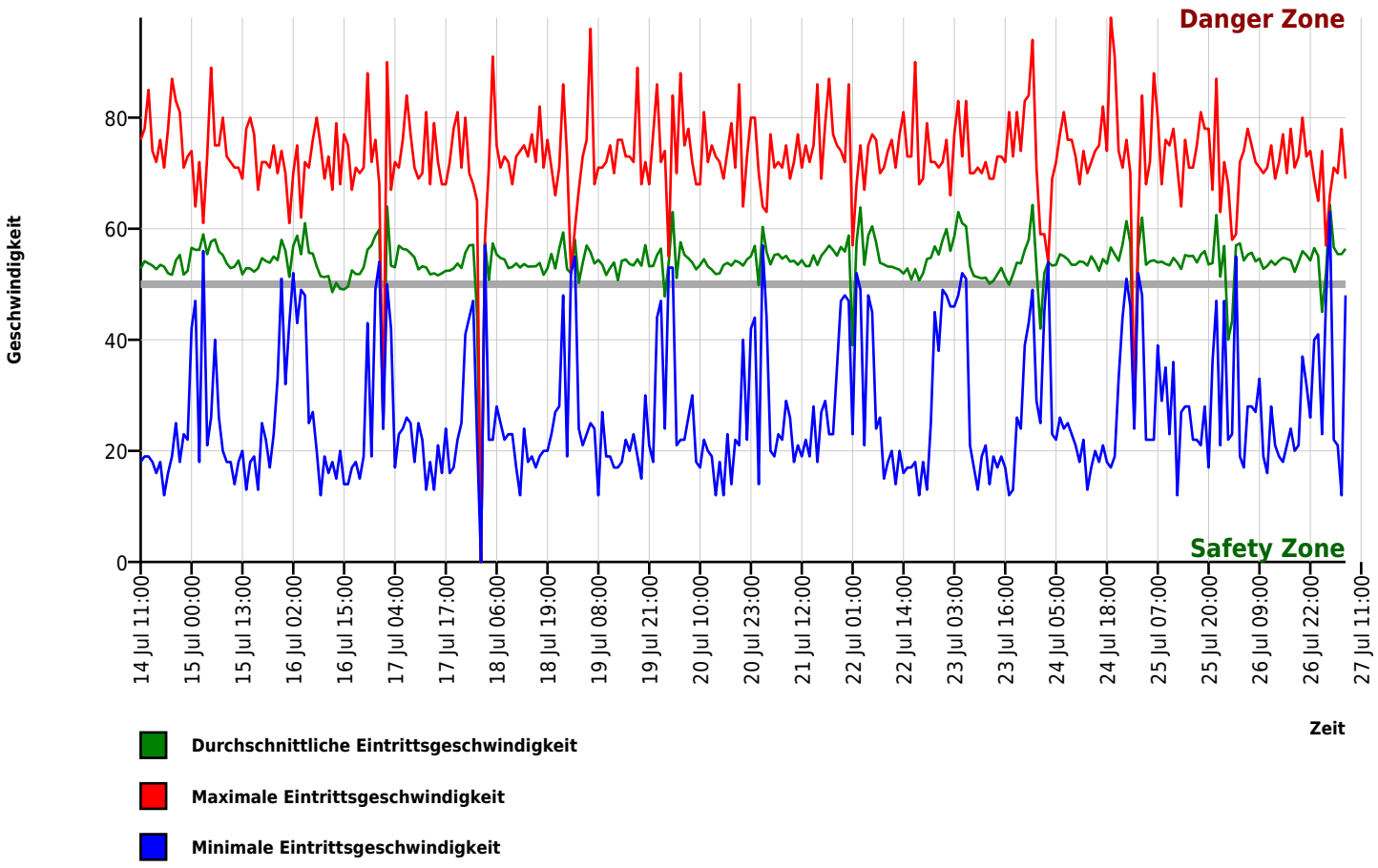

Auswertung Verkehrsdaten

powered by datacollect

Autor

Institution	Stadt Bad Kissingen
Abteilung	Ordnungsamt
Straße	Rathausplatz 1
PLZ	97688
Stadt	Bad Kissingen
Land	Deutschland
Ansprechpartner	
Telefon	
E-Mail	

BAD KISSINGEN

Erstellt mit **DataCollect Webreporter** Version 1.0 am 24.08.2023 14:47:18

Messstelle

Name	Kleinbracher Str
Rtg. kommend (Name)	stadteinwärts
Rtg. gehend (Name)	
Vmax StVO	50
Kommentar	50 km/h
Gerätetyp	**DSD**

Zeitbereich

Startdatum	14.07.2023 11:00
Enddatum	27.07.2023 07:59
Tage	Mo, Di, Mi, Do, Fr, Sa, So
Zeitintervall	60 Minuten
Zeitfenster / Tag	00:00 - 23:59
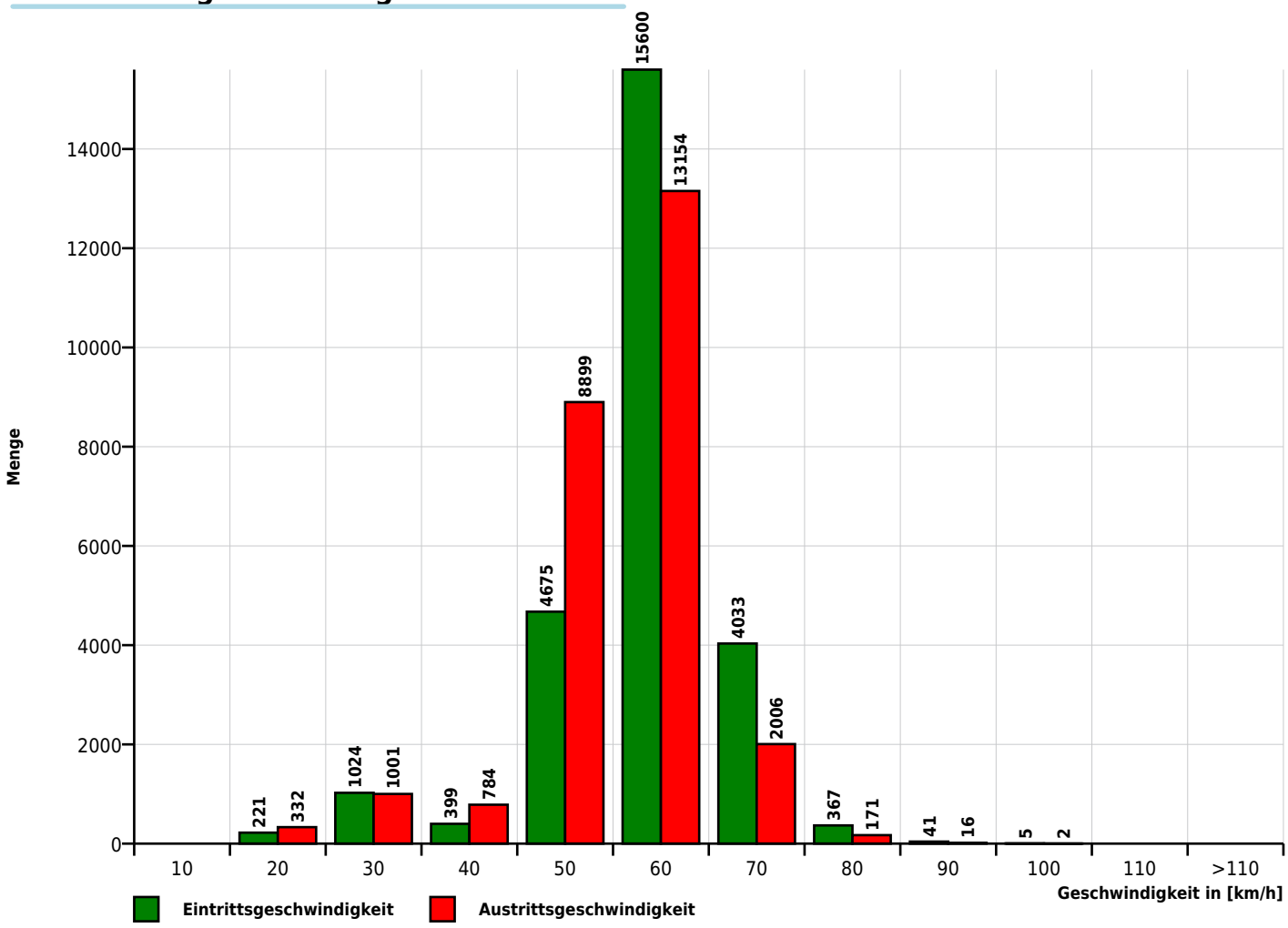
Geschwindigkeits-Histogramm