Auswertung Verkehrsdaten

powered by datacollect

Autor

Institution	Stadt Bad Kissingen
Abteilung	Ordnungsamt
Straße	Rathausplatz 1
PLZ	97688
Stadt	Bad Kissingen
Land	Deutschland
Ansprechpartner	
Telefon	
E-Mail	

BAD KISSINGEN

Erstellt mit **DataCollect Webreporter** Version 1.0 am 11.09.2023 08:25:28

Messstelle

Name	Kleinbracher Str
Rtg. kommend (Name)	stadteinwärts
Rtg. gehend (Name)	
Vmax StVO	50
Kommentar	50 km/h
Gerätetyp	**DSD**

Zeitbereich

Startdatum	07.08.2023 10:00
Enddatum	20.08.2023 19:59
Tage	Mo, Di, Mi, Do, Fr, Sa, So
Zeitintervall	60 Minuten
Zeitfenster / Tag	00:00 - 23:59

Geschwindigkeitsklassen [V in km/h]

Zeit	Σ	10	20	30	40	50	60	70	80	90	100	110	>110
00:00-06:00	1063	0	16	35	14	221	540	198	32	5	2	0	0
06:00-09:00	3987	0	10	63	54	734	2488	577	51	8	2	0	0
15:00-19:00	7462	0	100	405	144	1526	4221	989	73	4	0	0	0
06:00-22:00	24647	1	245	1129	439	5273	14074	3205	251	27	3	0	0
00:00-24:00	26284	1	269	1175	464	5601	14905	3525	306	32	5	1	0

Geschwindigkeitskennzahlen [V in km/h]

DSD SAFETY Erfolg

Vmin	Vavg	Vmax	V15	V50	V85	Vexc %
9	53	101	47	54	60	**71.4**

Vin	Vout	Vred	Vred %
53	**50**	-3	-6

Beschreibungen

Vmin: Minimale Geschwindigkeit
Vavg: Durchschnittliche Geschwindigkeit
Vmax: Maximale Geschwindigkeit
V15: Grenzgeschwindigkeit für die ersten 15% der Fahrzeuge
V50: Grenzgeschwindigkeit für die ersten 50% der Fahrzeuge
V85: Grenzgeschwindigkeit für die ersten 85% der Fahrzeuge
Vexc %: Geschwindigkeitsüberschreitung in %
Vin: Durchschnittliche Eintrittsgeschwindigkeit
Vout: Durchschnittliche Austrittsgeschwindigkeit
Vred: Durchschnittliche Reduktion der Geschwindigkeit zwischen Eintritt und Austritt

Auswertung Verkehrsdaten

powered by datacollect

Autor

Institution	Stadt Bad Kissingen
Abteilung	Ordnungsamt
Straße	Rathausplatz 1
PLZ	97688
Stadt	Bad Kissingen
Land	Deutschland
Ansprechpartner	
Telefon	
E-Mail	

BAD KISSINGEN

Erstellt mit **DataCollect Webreporter** Version 1.0 am 11.09.2023 08:25:29

Messstelle

Name	Kleinbracher Str
Rtg. kommend (Name)	stadteinwärts
Rtg. gehend (Name)	
Vmax StVO	50
Kommentar	50 km/h
Gerätetyp	**DSD**

Zeitbereich

Startdatum	07.08.2023 10:00
Enddatum	20.08.2023 19:59
Tage	Mo, Di, Mi, Do, Fr, Sa, So
Zeitintervall	60 Minuten
Zeitfenster / Tag	00:00 - 23:59

Verkehrsmengen Ganglinie

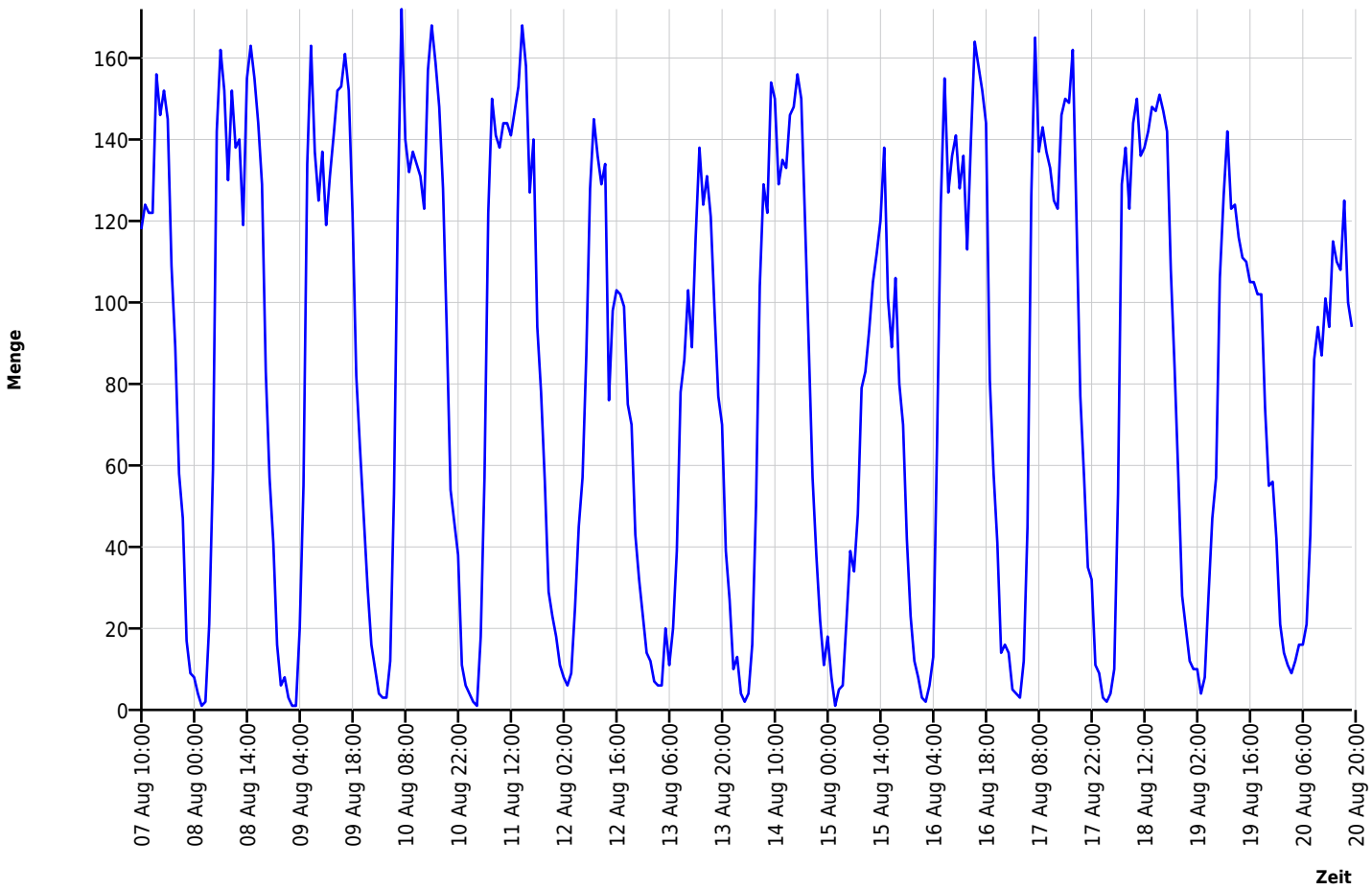

Auswertung Verkehrsdaten

powered by datacollect

Autor

Institution	Stadt Bad Kissingen
Abteilung	Ordnungsamt
Straße	Rathausplatz 1
PLZ	97688
Stadt	Bad Kissingen
Land	Deutschland
Ansprechpartner	
Telefon	
E-Mail	

BAD KISSINGEN

Erstellt mit **DataCollect Webreporter** Version 1.0 am 11.09.2023 08:25:29

Messstelle

Name	Kleinbracher Str
Rtg. kommend (Name)	stadteinwärts
Rtg. gehend (Name)	
Vmax StVO	50
Kommentar	50 km/h
Gerätetyp	**DSD**

Zeitbereich

Startdatum	07.08.2023 10:00
Enddatum	20.08.2023 19:59
Tage	Mo, Di, Mi, Do, Fr, Sa, So
Zeitintervall	60 Minuten
Zeitfenster / Tag	00:00 - 23:59

Geschwindigkeits-Diagramm

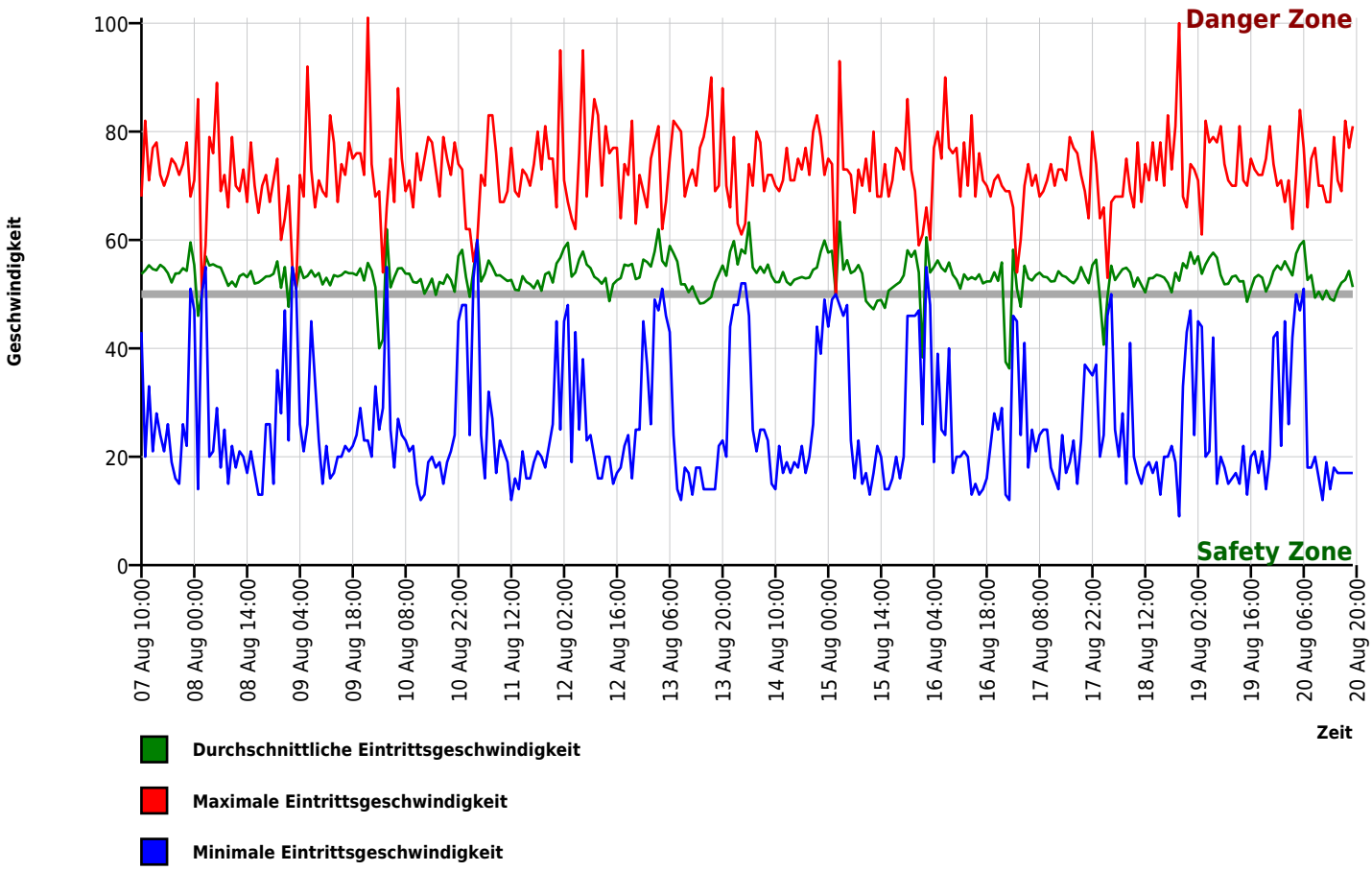

Auswertung Verkehrsdaten

powered by datacollect

Autor

Institution	Stadt Bad Kissingen
Abteilung	Ordnungsamt
Straße	Rathausplatz 1
PLZ	97688
Stadt	Bad Kissingen
Land	Deutschland
Ansprechpartner	
Telefon	
E-Mail	

BAD KISSINGEN

Erstellt mit **DataCollect Webreporter** Version 1.0 am 11.09.2023 08:25:29

Messstelle

Name	Kleinbracher Str
Rtg. kommend (Name)	stadteinwärts
Rtg. gehend (Name)	
Vmax StVO	50
Kommentar	50 km/h
Gerätetyp	**DSD**

Zeitbereich

Startdatum	07.08.2023 10:00
Enddatum	20.08.2023 19:59
Tage	Mo, Di, Mi, Do, Fr, Sa, So
Zeitintervall	60 Minuten
Zeitfenster / Tag	00:00 - 23:59
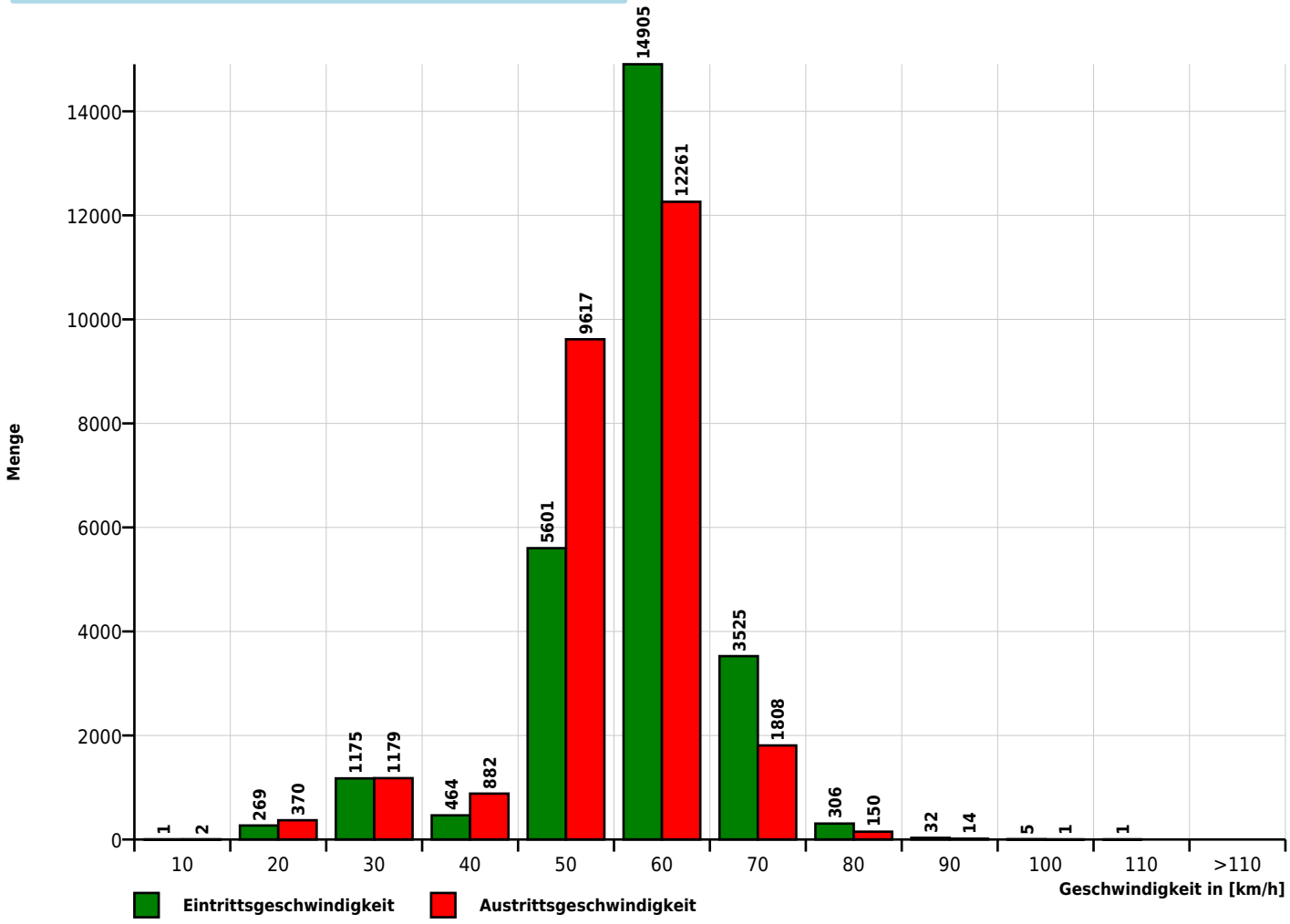
Geschwindigkeits-Histogramm