Auswertung Verkehrsdaten

powered by datacollect

Autor

Institution	Stadt Bad Kissingen
Abteilung	Ordnungsamt
Straße	Rathausplatz 1
PLZ	97688
Stadt	Bad Kissingen
Land	Deutschland
Ansprechpartner	
Telefon	
E-Mail	

BAD KISSINGEN

Erstellt mit **DataCollect Webreporter** Version 1.0 am 18.09.2023 16:00:43

Messstelle

Name	Klaushof
Rtg. kommend (Name)	beide Richtungen
Rtg. gehend (Name)	
Vmax StVO	50
Kommentar	50 km/h
Gerätetyp	**DSD**

Zeitbereich

Startdatum	25.08.2023 12:00
Enddatum	11.09.2023 13:59
Tage	Mo, Di, Mi, Do, Fr, Sa, So
Zeitintervall	60 Minuten
Zeitfenster / Tag	00:00 - 23:59

DSD SAFETY Erfolg [V in km/h]

Vin	Vout	Vred	Vred %
58	**49**	-9	-16

Geschwindigkeitskennzahlen [V in km/h]

	Vmin	Vavg	Vmax	V15	V50	V85	Vexc %
Querschnitt	5	56	106	48	56	66	**75.5**
Kommend	5	58	102	48	58	69	**77.7**
Gehend	8	54	106	47	55	62	**73.3**

Beschreibungen

Vmin: Minimale Geschwindigkeit
Vavg: Durchschnittliche Geschwindigkeit
Vmax: Maximale Geschwindigkeit
V15: Grenzgeschwindigkeit für die ersten 15% der Fahrzeuge
V50: Grenzgeschwindigkeit für die ersten 50% der Fahrzeuge
V85: Grenzgeschwindigkeit für die ersten 85% der Fahrzeuge
Vexc %: Geschwindigkeitsüberschreitung in %
Vin: Durchschnittliche Eintrittsgeschwindigkeit
Vout: Durchschnittliche Austrittsgeschwindigkeit
Vred: Durchschnittliche Reduktion der Geschwindigkeit zwischen Eintritt und Austritt

Auswertung Verkehrsdaten

powered by datacollect

Autor

Institution	Stadt Bad Kissingen
Abteilung	Ordnungsamt
Straße	Rathausplatz 1
PLZ	97688
Stadt	Bad Kissingen
Land	Deutschland
Ansprechpartner	
Telefon	
E-Mail	

BAD KISSINGEN

Erstellt mit **DataCollect Webreporter** Version 1.0 am 18.09.2023 16:00:44

Messstelle

Name	Klaushof
Rtg. kommend (Name)	beide Richtungen
Rtg. gehend (Name)	
Vmax StVO	50
Kommentar	50 km/h
Gerätetyp	**DSD**

Zeitbereich

Startdatum	25.08.2023 12:00
Enddatum	11.09.2023 13:59
Tage	Mo, Di, Mi, Do, Fr, Sa, So
Zeitintervall	60 Minuten
Zeitfenster / Tag	00:00 - 23:59

Geschwindigkeitsklassen (Kommend) [V in km/h]

Zeit	Σ	10	20	30	40	50	60	70	80	90	100	110	>110
00:00-06:00	331	0	0	0	2	39	88	133	56	13	0	0	0
06:00-09:00	1064	2	1	0	20	190	415	311	102	23	0	0	0
15:00-19:00	4022	4	14	37	86	692	1412	1248	446	76	7	0	0
06:00-22:00	11772	17	41	114	254	2233	4237	3474	1186	198	16	2	0
00:00-24:00	12421	17	41	116	268	2332	4435	3704	1273	216	17	2	0

Geschwindigkeitsklassen (Gehend) [V in km/h]

Zeit	Σ	10	20	30	40	50	60	70	80	90	100	110	>110
00:00-06:00	370	0	3	1	11	85	187	79	3	0	1	0	0
06:00-09:00	2530	1	5	9	23	513	1409	519	50	1	0	0	0
15:00-19:00	3302	1	27	67	89	706	1650	662	84	13	2	1	0
06:00-22:00	11804	5	72	209	246	2625	6174	2170	271	26	5	1	0
00:00-24:00	12406	5	75	210	264	2763	6470	2301	284	27	6	1	0

Auswertung Verkehrsdaten

powered by datacollect

Autor

Institution	Stadt Bad Kissingen
Abteilung	Ordnungsamt
Straße	Rathausplatz 1
PLZ	97688
Stadt	Bad Kissingen
Land	Deutschland
Ansprechpartner	
Telefon	
E-Mail	

BAD KISSINGEN

Erstellt mit **DataCollect Webreporter** Version 1.0 am 18.09.2023 16:00:45

Messstelle

Name	Klaushof
Rtg. kommend (Name)	beide Richtungen
Rtg. gehend (Name)	
Vmax StVO	50
Kommentar	50 km/h
Gerätetyp	**DSD**

Zeitbereich

Startdatum	25.08.2023 12:00
Enddatum	11.09.2023 13:59
Tage	Mo, Di, Mi, Do, Fr, Sa, So
Zeitintervall	60 Minuten
Zeitfenster / Tag	00:00 - 23:59

Verkehrsmengen Ganglinie

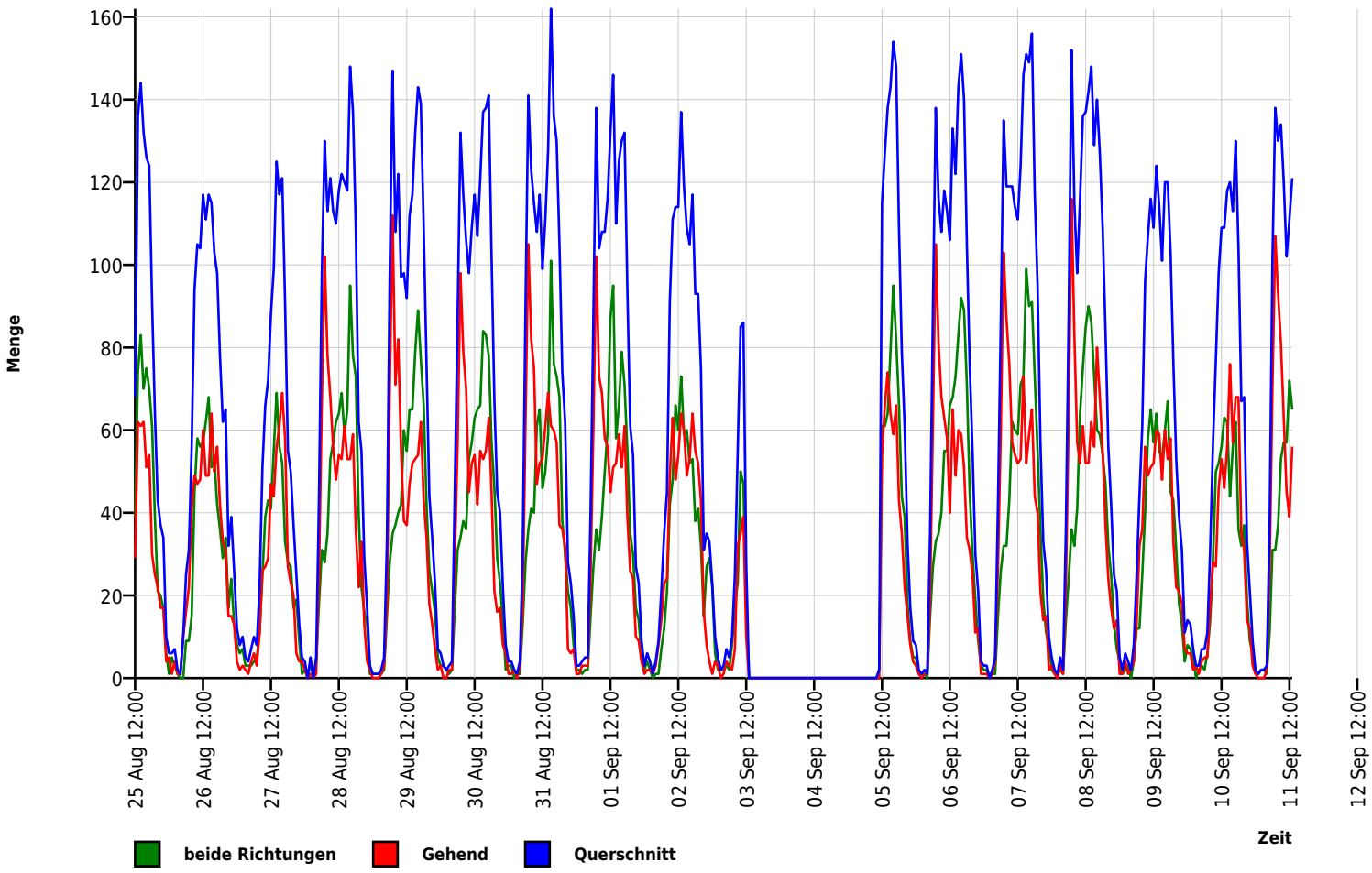

Auswertung Verkehrsdaten

powered by datacollect

Autor

Institution	Stadt Bad Kissingen
Abteilung	Ordnungsamt
Straße	Rathausplatz 1
PLZ	97688
Stadt	Bad Kissingen
Land	Deutschland
Ansprechpartner	
Telefon	
E-Mail	

BAD KISSINGEN

Erstellt mit **DataCollect Webreporter** Version 1.0 am 18.09.2023 16:00:45

Messstelle

Name	Klaushof
Rtg. kommend (Name)	beide Richtungen
Rtg. gehend (Name)	
Vmax StVO	50
Kommentar	50 km/h
Gerätetyp	**DSD**

Zeitbereich

Startdatum	25.08.2023 12:00
Enddatum	11.09.2023 13:59
Tage	Mo, Di, Mi, Do, Fr, Sa, So
Zeitintervall	60 Minuten
Zeitfenster / Tag	00:00 - 23:59

Geschwindigkeits-Diagramm (Richtung kommend)

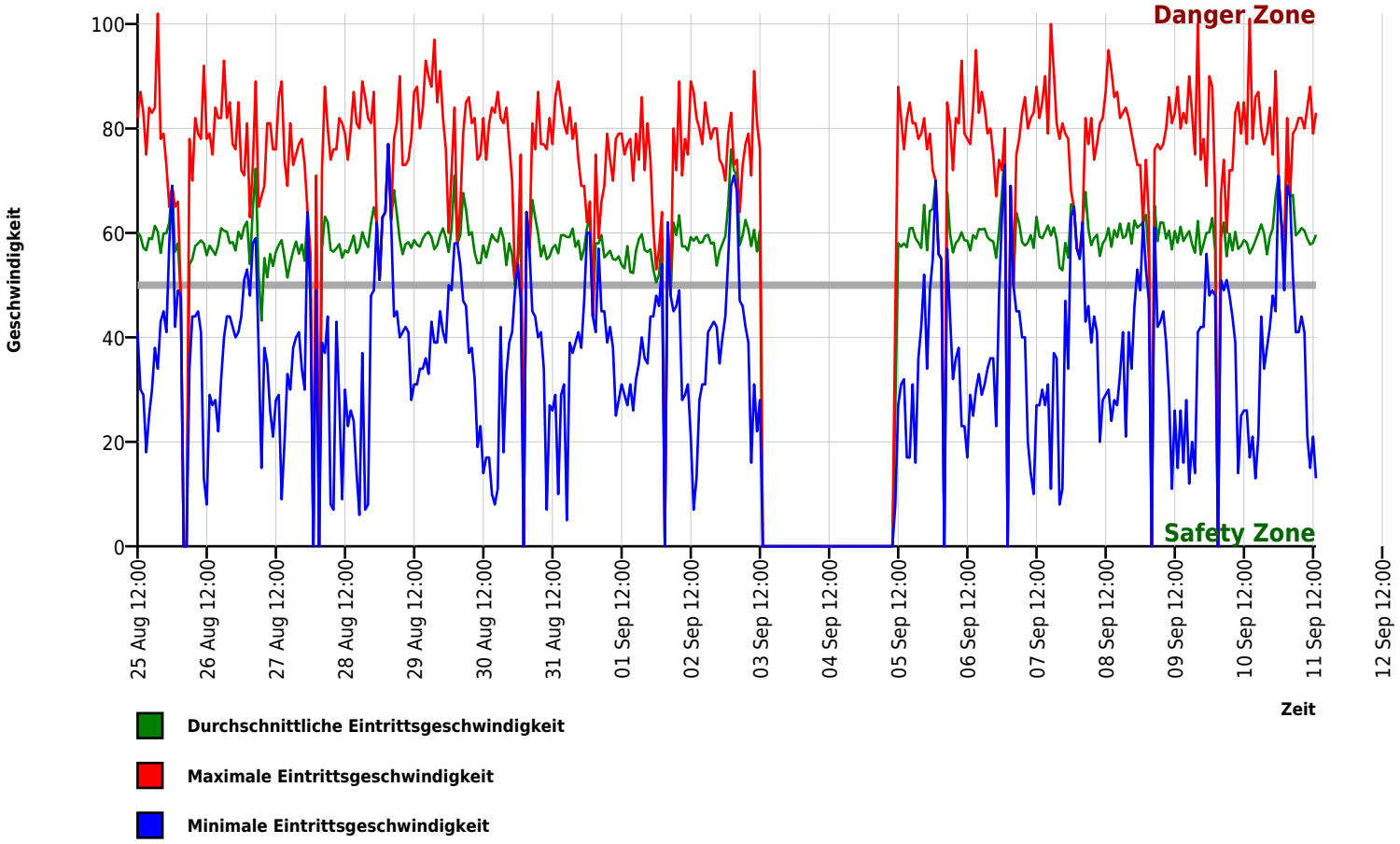

Auswertung Verkehrsdaten

powered by datacollect

Autor

Institution	Stadt Bad Kissingen
Abteilung	Ordnungsamt
Straße	Rathausplatz 1
PLZ	97688
Stadt	Bad Kissingen
Land	Deutschland
Ansprechpartner	
Telefon	
E-Mail	

BAD KISSINGEN

Erstellt mit **DataCollect Webreporter** Version 1.0 am 18.09.2023 16:00:45

Messstelle

Name	Klaushof
Rtg. kommend (Name)	beide Richtungen
Rtg. gehend (Name)	
Vmax StVO	50
Kommentar	50 km/h
Gerätetyp	**DSD**

Zeitbereich

Startdatum	25.08.2023 12:00
Enddatum	11.09.2023 13:59
Tage	Mo, Di, Mi, Do, Fr, Sa, So
Zeitintervall	60 Minuten
Zeitfenster / Tag	00:00 - 23:59

Geschwindigkeits-Diagramm (Richtung gehend)

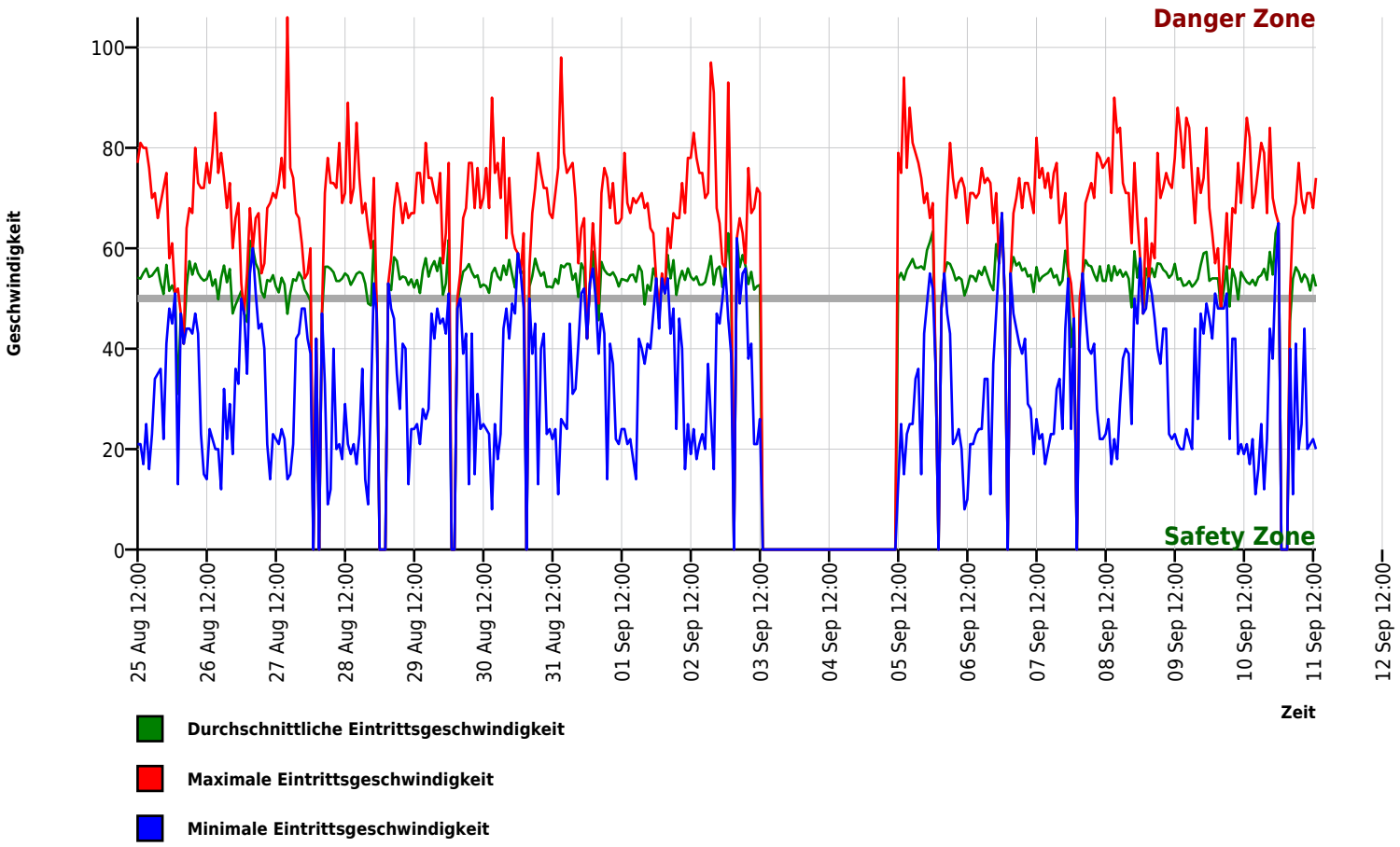

Auswertung Verkehrsdaten

powered by datacollect

Autor

Institution	Stadt Bad Kissingen
Abteilung	Ordnungsamt
Straße	Rathausplatz 1
PLZ	97688
Stadt	Bad Kissingen
Land	Deutschland
Ansprechpartner	
Telefon	
E-Mail	

BAD KISSINGEN

Erstellt mit **DataCollect Webreporter** Version 1.0 am 18.09.2023 16:00:45

Messstelle

Name	Klaushof
Rtg. kommend (Name)	beide Richtungen
Rtg. gehend (Name)	
Vmax StVO	50
Kommentar	50 km/h
Gerätetyp	**DSD**

Zeitbereich

Startdatum	25.08.2023 12:00
Enddatum	11.09.2023 13:59
Tage	Mo, Di, Mi, Do, Fr, Sa, So
Zeitintervall	60 Minuten
Zeitfenster / Tag	00:00 - 23:59
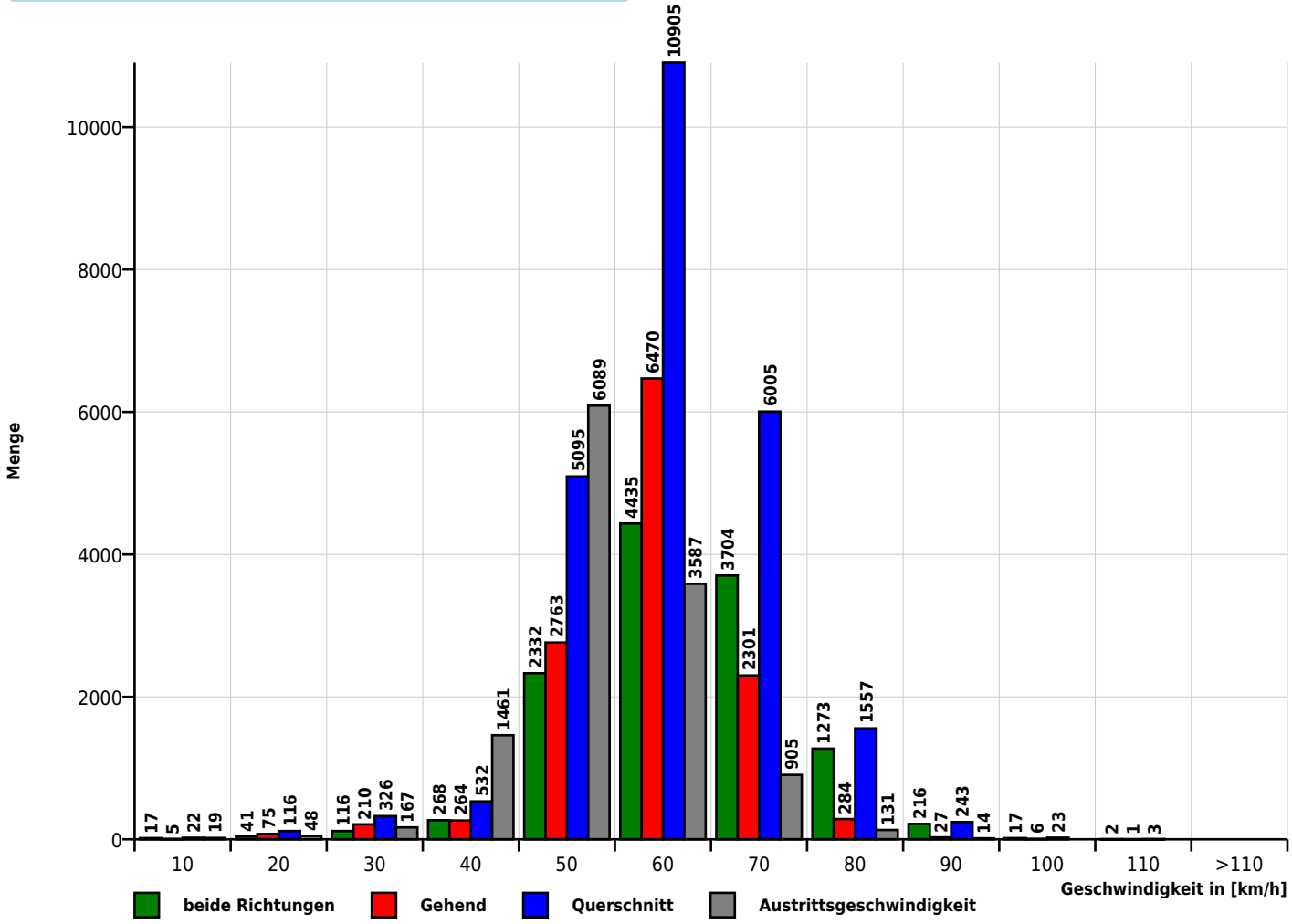
Geschwindigkeits-Histogramm