Auswertung Verkehrsdaten

powered by datacollect

Autor

Institution	Stadt Bad Kissingen
Abteilung	Ordnungsamt
Straße	Rathausplatz 1
PLZ	97688
Stadt	Bad Kissingen
Land	Deutschland
Ansprechpartner	
Telefon	
E-Mail	

BAD KISSINGEN

Erstellt mit **DataCollect Webreporter** Version 1.0 am 11.09.2023 08:37:16

Messstelle

Name	Klaushof
Rtg. kommend (Name)	beide Richtungen
Rtg. gehend (Name)	
Vmax StVO	50
Kommentar	50 km/h
Gerätetyp	**DSD**

Zeitbereich

Startdatum	19.07.2023 08:00
Enddatum	07.08.2023 17:59
Tage	Mo, Di, Mi, Do, Fr, Sa, So
Zeitintervall	60 Minuten
Zeitfenster / Tag	00:00 - 23:59

DSD SAFETY Erfolg [V in km/h]

Vin	Vout	Vred	Vred %
57	**48**	-9	-16

Geschwindigkeitskennzahlen [V in km/h]

	Vmin	Vavg	Vmax	V15	V50	V85	Vexc %
Querschnitt	5	55	104	47	55	65	**70.5**
Kommend	5	57	104	46	56	68	**70.8**
Gehend	5	54	92	47	54	62	**70.1**

Beschreibungen

Vmin: Minimale Geschwindigkeit
Vavg: Durchschnittliche Geschwindigkeit
Vmax: Maximale Geschwindigkeit
V15: Grenzgeschwindigkeit für die ersten 15% der Fahrzeuge
V50: Grenzgeschwindigkeit für die ersten 50% der Fahrzeuge
V85: Grenzgeschwindigkeit für die ersten 85% der Fahrzeuge
Vexc %: Geschwindigkeitsüberschreitung in %
Vin: Durchschnittliche Eintrittsgeschwindigkeit
Vout: Durchschnittliche Austrittsgeschwindigkeit
Vred: Durchschnittliche Reduktion der Geschwindigkeit zwischen Eintritt und Austritt

Auswertung Verkehrsdaten

powered by datacollect

Autor

Institution	Stadt Bad Kissingen
Abteilung	Ordnungsamt
Straße	Rathausplatz 1
PLZ	97688
Stadt	Bad Kissingen
Land	Deutschland
Ansprechpartner	
Telefon	
E-Mail	

BAD KISSINGEN

Erstellt mit **DataCollect Webreporter** Version 1.0 am 11.09.2023 08:37:16

Messstelle

Name	Klaushof
Rtg. kommend (Name)	beide Richtungen
Rtg. gehend (Name)	
Vmax StVO	50
Kommentar	50 km/h
Gerätetyp	**DSD**

Zeitbereich

Startdatum	19.07.2023 08:00
Enddatum	07.08.2023 17:59
Tage	Mo, Di, Mi, Do, Fr, Sa, So
Zeitintervall	60 Minuten
Zeitfenster / Tag	00:00 - 23:59

Geschwindigkeitsklassen (Kommend) [V in km/h]

Zeit	Σ	10	20	30	40	50	60	70	80	90	100	110	>110
00:00-06:00	690	0	2	0	12	172	236	197	59	11	1	0	0
06:00-09:00	1421	0	1	1	34	333	506	375	137	31	3	0	0
15:00-19:00	5474	0	11	25	184	1348	1969	1394	460	74	6	3	0
06:00-22:00	15570	8	36	94	540	3878	5621	3897	1283	192	18	3	0
00:00-24:00	16964	8	39	97	573	4235	6129	4268	1380	212	20	3	0

Geschwindigkeitsklassen (Gehend) [V in km/h]

Zeit	Σ	10	20	30	40	50	60	70	80	90	100	110	>110
00:00-06:00	512	0	0	1	14	154	244	88	11	0	0	0	0
06:00-09:00	3365	0	4	5	28	749	1937	593	46	3	0	0	0
15:00-19:00	4381	0	24	77	107	1080	2179	825	83	6	0	0	0
06:00-22:00	16139	6	83	223	361	4122	8366	2687	269	21	1	0	0
00:00-24:00	16950	6	84	224	383	4369	8741	2836	285	21	1	0	0

Auswertung Verkehrsdaten

powered by datacollect

Autor

Institution	Stadt Bad Kissingen
Abteilung	Ordnungsamt
Straße	Rathausplatz 1
PLZ	97688
Stadt	Bad Kissingen
Land	Deutschland
Ansprechpartner	
Telefon	
E-Mail	

BAD KISSINGEN

Erstellt mit **DataCollect Webreporter** Version 1.0 am 11.09.2023 08:37:18

Messstelle

Name	Klaushof
Rtg. kommend (Name)	beide Richtungen
Rtg. gehend (Name)	
Vmax StVO	50
Kommentar	50 km/h
Gerätetyp	**DSD**

Zeitbereich

Startdatum	19.07.2023 08:00
Enddatum	07.08.2023 17:59
Tage	Mo, Di, Mi, Do, Fr, Sa, So
Zeitintervall	60 Minuten
Zeitfenster / Tag	00:00 - 23:59

Verkehrsmengen Ganglinie

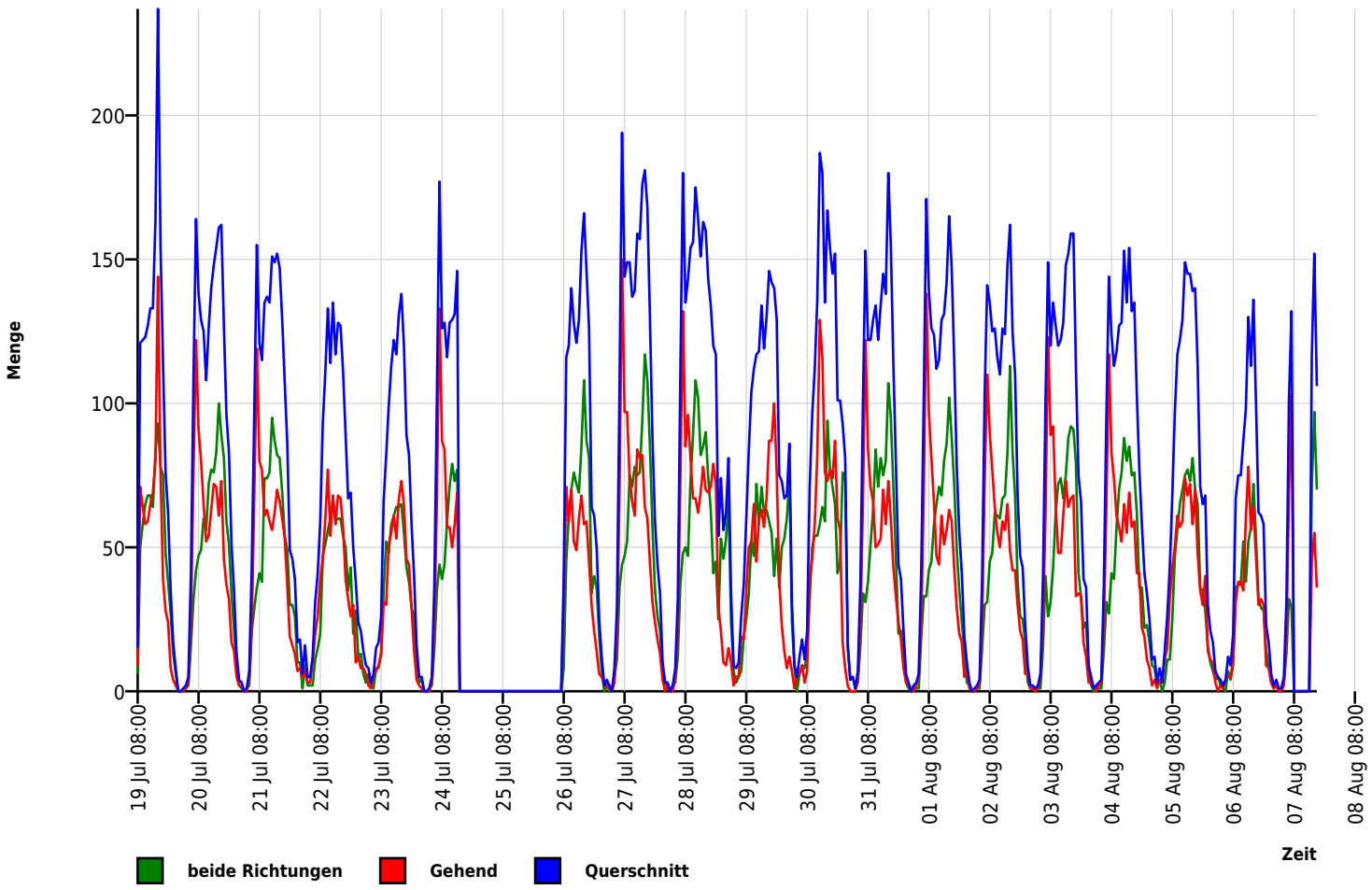

Auswertung Verkehrsdaten

powered by datacollect

Autor

Institution	Stadt Bad Kissingen
Abteilung	Ordnungsamt
Straße	Rathausplatz 1
PLZ	97688
Stadt	Bad Kissingen
Land	Deutschland
Ansprechpartner	
Telefon	
E-Mail	

BAD KISSINGEN

Erstellt mit **DataCollect Webreporter** Version 1.0 am 11.09.2023 08:37:18

Messstelle

Name	Klaushof
Rtg. kommend (Name)	beide Richtungen
Rtg. gehend (Name)	
Vmax StVO	50
Kommentar	50 km/h
Gerätetyp	**DSD**

Zeitbereich

Startdatum	19.07.2023 08:00
Enddatum	07.08.2023 17:59
Tage	Mo, Di, Mi, Do, Fr, Sa, So
Zeitintervall	60 Minuten
Zeitfenster / Tag	00:00 - 23:59

Geschwindigkeits-Diagramm (Richtung kommend)

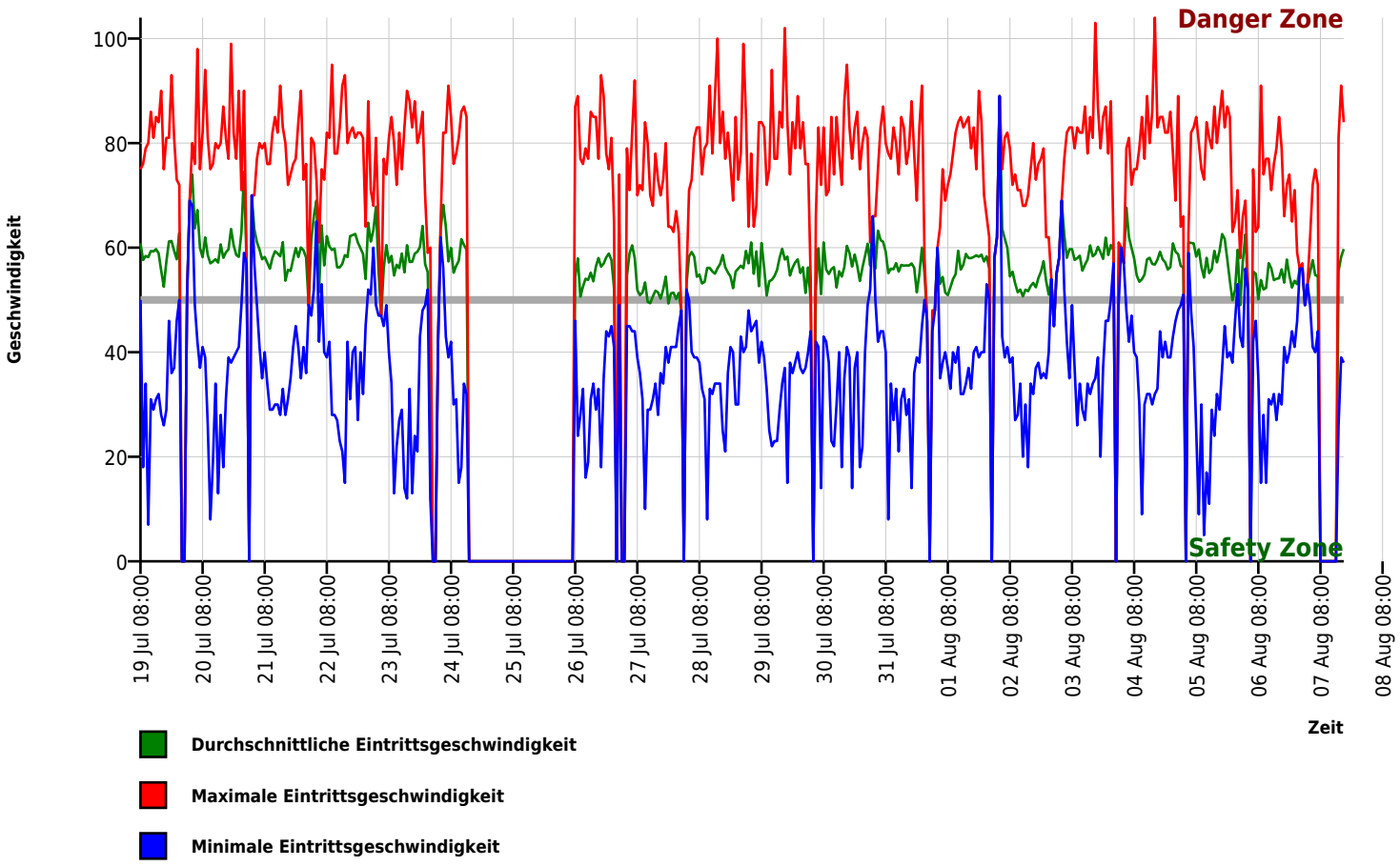

Auswertung Verkehrsdaten

powered by datacollect

Autor

Institution	Stadt Bad Kissingen
Abteilung	Ordnungsamt
Straße	Rathausplatz 1
PLZ	97688
Stadt	Bad Kissingen
Land	Deutschland
Ansprechpartner	
Telefon	
E-Mail	

BAD KISSINGEN

Erstellt mit **DataCollect Webreporter** Version 1.0 am 11.09.2023 08:37:19

Messstelle

Name	Klaushof
Rtg. kommend (Name)	beide Richtungen
Rtg. gehend (Name)	
Vmax StVO	50
Kommentar	50 km/h
Gerätetyp	**DSD**

Zeitbereich

Startdatum	19.07.2023 08:00
Enddatum	07.08.2023 17:59
Tage	Mo, Di, Mi, Do, Fr, Sa, So
Zeitintervall	60 Minuten
Zeitfenster / Tag	00:00 - 23:59

Geschwindigkeits-Diagramm (Richtung gehend)

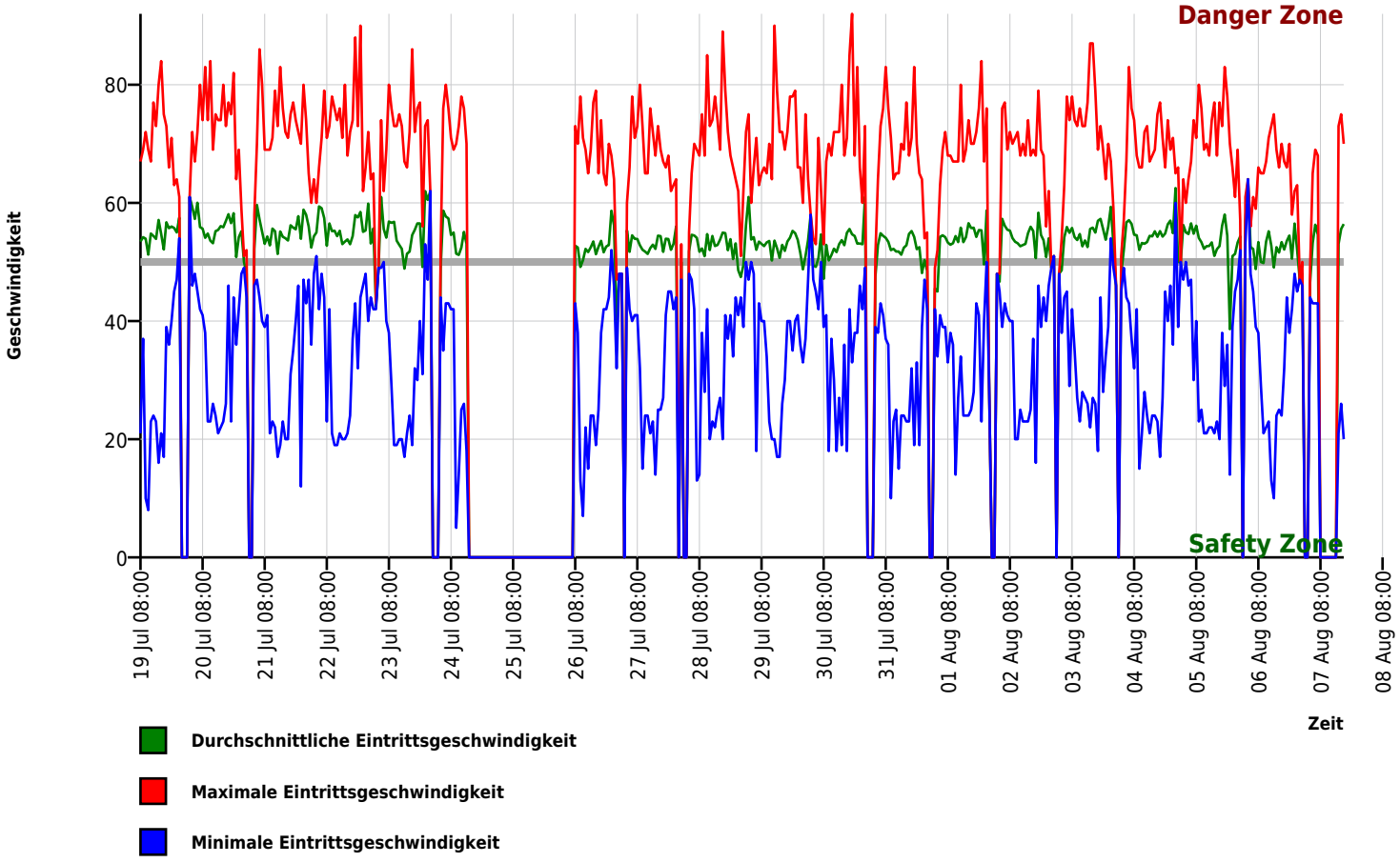

Auswertung Verkehrsdaten

powered by datacollect

Autor

Institution	Stadt Bad Kissingen
Abteilung	Ordnungsamt
Straße	Rathausplatz 1
PLZ	97688
Stadt	Bad Kissingen
Land	Deutschland
Ansprechpartner	
Telefon	
E-Mail	

BAD KISSINGEN

Erstellt mit **DataCollect Webreporter** Version 1.0 am 11.09.2023 08:37:19

Messstelle

Name	Klaushof
Rtg. kommend (Name)	beide Richtungen
Rtg. gehend (Name)	
Vmax StVO	50
Kommentar	50 km/h
Gerätetyp	**DSD**

Zeitbereich

Startdatum	19.07.2023 08:00
Enddatum	07.08.2023 17:59
Tage	Mo, Di, Mi, Do, Fr, Sa, So
Zeitintervall	60 Minuten
Zeitfenster / Tag	00:00 - 23:59
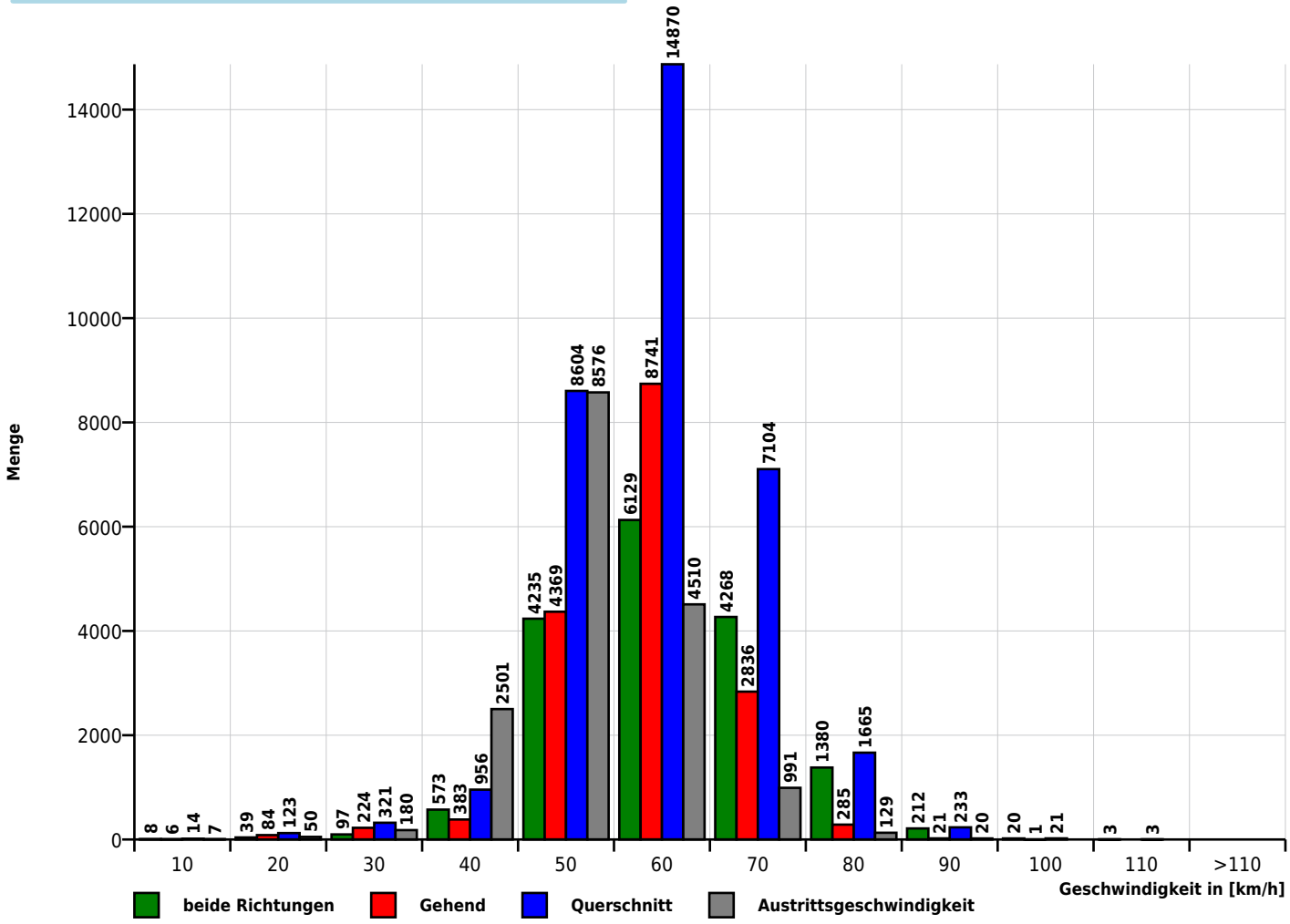
Geschwindigkeits-Histogramm