Auswertung Verkehrsdaten

powered by datacollect

Autor

Institution	Stadt Bad Kissingen
Abteilung	Ordnungsamt
Straße	Rathausplatz 1
PLZ	97688
Stadt	Bad Kissingen
Land	Deutschland
Ansprechpartner	
Telefon	
E-Mail	

BAD KISSINGEN

Erstellt mit **DataCollect Webreporter** Version 1.0 am 25.10.2023 08:05:47

Messstelle

Name	Maxstraße 36
Rtg. kommend (Name)	stadteinwärts
Rtg. gehend (Name)	
Vmax StVO	30
Kommentar	Zone 30
Gerätetyp	**DSD**

Zeitbereich

Startdatum	08.09.2023 09:00
Enddatum	20.09.2023 15:59
Tage	Mo, Di, Mi, Do, Fr, Sa, So
Zeitintervall	60 Minuten
Zeitfenster / Tag	00:00 - 23:59

Geschwindigkeitsklassen [V in km/h]

Zeit	Σ	10	20	30	40	50	60	70	80	90	100	110	>110
00:00-06:00	315	20	14	41	147	68	21	3	0	1	0	0	0
06:00-09:00	1767	96	99	522	835	198	15	2	0	0	0	0	0
15:00-19:00	3549	59	169	800	1926	551	38	3	2	1	0	0	0
06:00-22:00	12858	373	886	3487	6341	1637	120	11	2	1	0	0	0
00:00-24:00	13471	398	911	3585	6634	1774	148	17	2	2	0	0	0

Geschwindigkeitskennzahlen [V in km/h]

DSD SAFETY Erfolg

Vmin	Vavg	Vmax	V15	V50	V85	Vexc %
3	32	85	24	33	40	**63.7**

Vin	Vout	Vred	Vred %
32	**31**	-1	-3

Beschreibungen

Vmin: Minimale Geschwindigkeit
Vavg: Durchschnittliche Geschwindigkeit
Vmax: Maximale Geschwindigkeit
V15: Grenzgeschwindigkeit für die ersten 15% der Fahrzeuge
V50: Grenzgeschwindigkeit für die ersten 50% der Fahrzeuge
V85: Grenzgeschwindigkeit für die ersten 85% der Fahrzeuge
Vexc %: Geschwindigkeitsüberschreitung in %
Vin: Durchschnittliche Eintrittsgeschwindigkeit
Vout: Durchschnittliche Austrittsgeschwindigkeit
Vred: Durchschnittliche Reduktion der Geschwindigkeit zwischen Eintritt und Austritt

Auswertung Verkehrsdaten

powered by datacollect

Autor

Institution	Stadt Bad Kissingen
Abteilung	Ordnungsamt
Straße	Rathausplatz 1
PLZ	97688
Stadt	Bad Kissingen
Land	Deutschland
Ansprechpartner	
Telefon	
E-Mail	

BAD KISSINGEN

Erstellt mit **DataCollect Webreporter** Version 1.0 am 25.10.2023 08:05:48

Messstelle

Name	Maxstraße 36
Rtg. kommend (Name)	stadteinwärts
Rtg. gehend (Name)	
Vmax StVO	30
Kommentar	Zone 30
Gerätetyp	**DSD**

Zeitbereich

Startdatum	08.09.2023 09:00
Enddatum	20.09.2023 15:59
Tage	Mo, Di, Mi, Do, Fr, Sa, So
Zeitintervall	60 Minuten
Zeitfenster / Tag	00:00 - 23:59

Verkehrsmengen Ganglinie

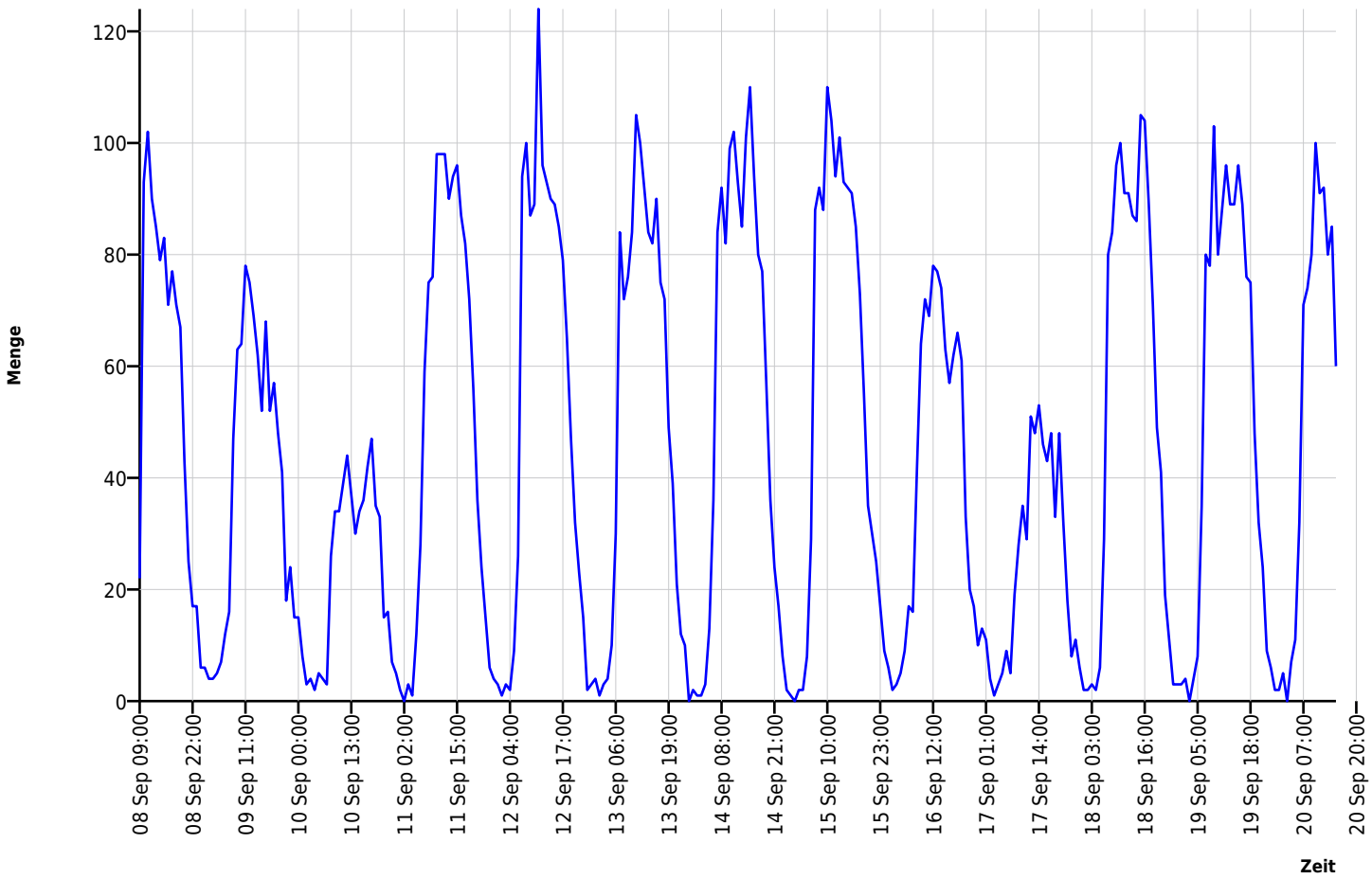

Auswertung Verkehrsdaten

powered by datacollect

Autor

Institution	Stadt Bad Kissingen
Abteilung	Ordnungsamt
Straße	Rathausplatz 1
PLZ	97688
Stadt	Bad Kissingen
Land	Deutschland
Ansprechpartner	
Telefon	
E-Mail	

BAD KISSINGEN

Erstellt mit **DataCollect Webreporter** Version 1.0 am 25.10.2023 08:05:48

Messstelle

Name	Maxstraße 36
Rtg. kommend (Name)	stadteinwärts
Rtg. gehend (Name)	
Vmax StVO	30
Kommentar	Zone 30
Gerätetyp	**DSD**

Zeitbereich

Startdatum	08.09.2023 09:00
Enddatum	20.09.2023 15:59
Tage	Mo, Di, Mi, Do, Fr, Sa, So
Zeitintervall	60 Minuten
Zeitfenster / Tag	00:00 - 23:59

Geschwindigkeits-Diagramm

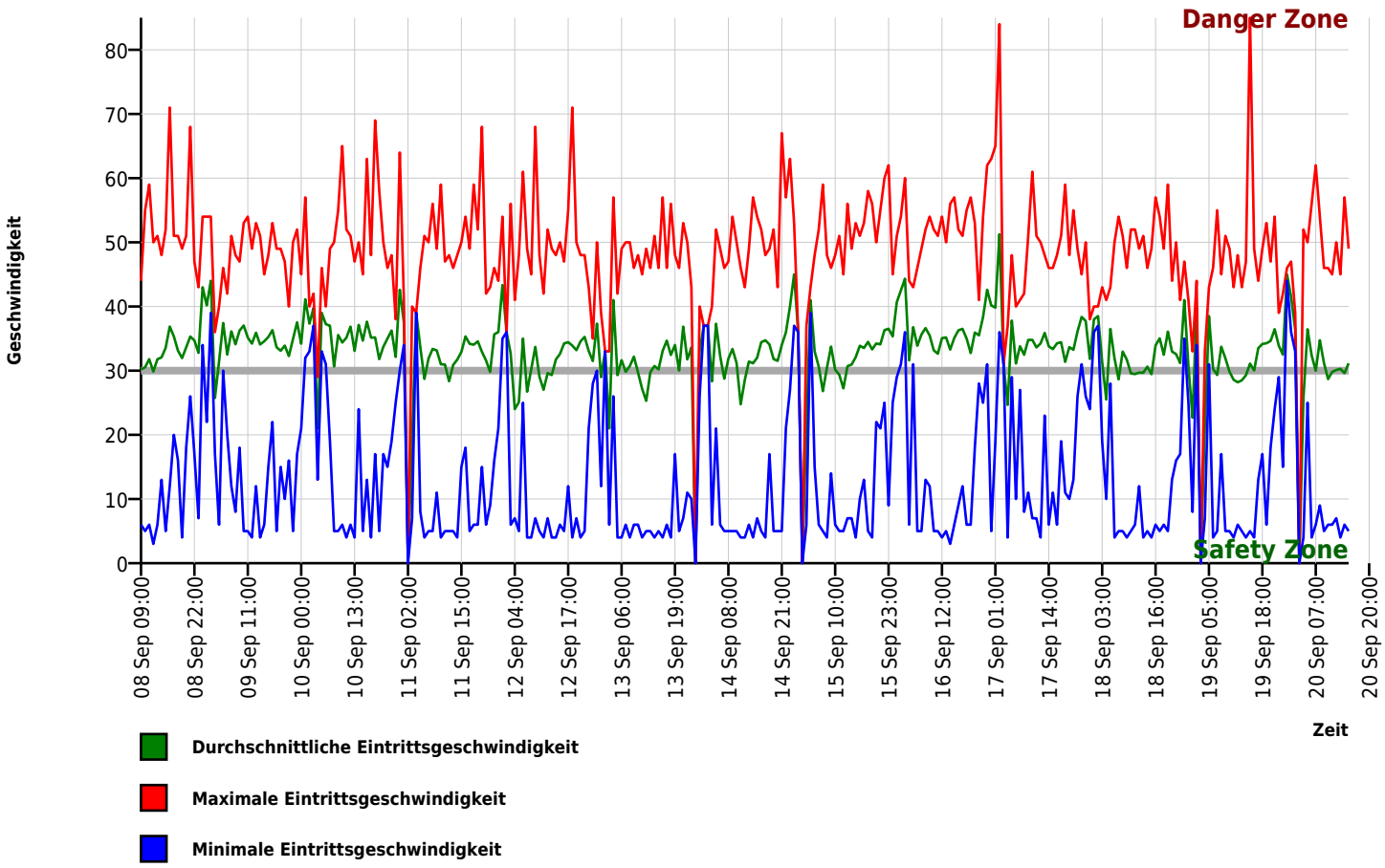

Auswertung Verkehrsdaten

powered by datacollect

Autor

Institution	Stadt Bad Kissingen
Abteilung	Ordnungsamt
Straße	Rathausplatz 1
PLZ	97688
Stadt	Bad Kissingen
Land	Deutschland
Ansprechpartner	
Telefon	
E-Mail	

BAD KISSINGEN

Erstellt mit **DataCollect Webreporter** Version 1.0 am 25.10.2023 08:05:48

Messstelle

Name	Maxstraße 36
Rtg. kommend (Name)	stadteinwärts
Rtg. gehend (Name)	
Vmax StVO	30
Kommentar	Zone 30
Gerätetyp	**DSD**

Zeitbereich

Startdatum	08.09.2023 09:00
Enddatum	20.09.2023 15:59
Tage	Mo, Di, Mi, Do, Fr, Sa, So
Zeitintervall	60 Minuten
Zeitfenster / Tag	00:00 - 23:59
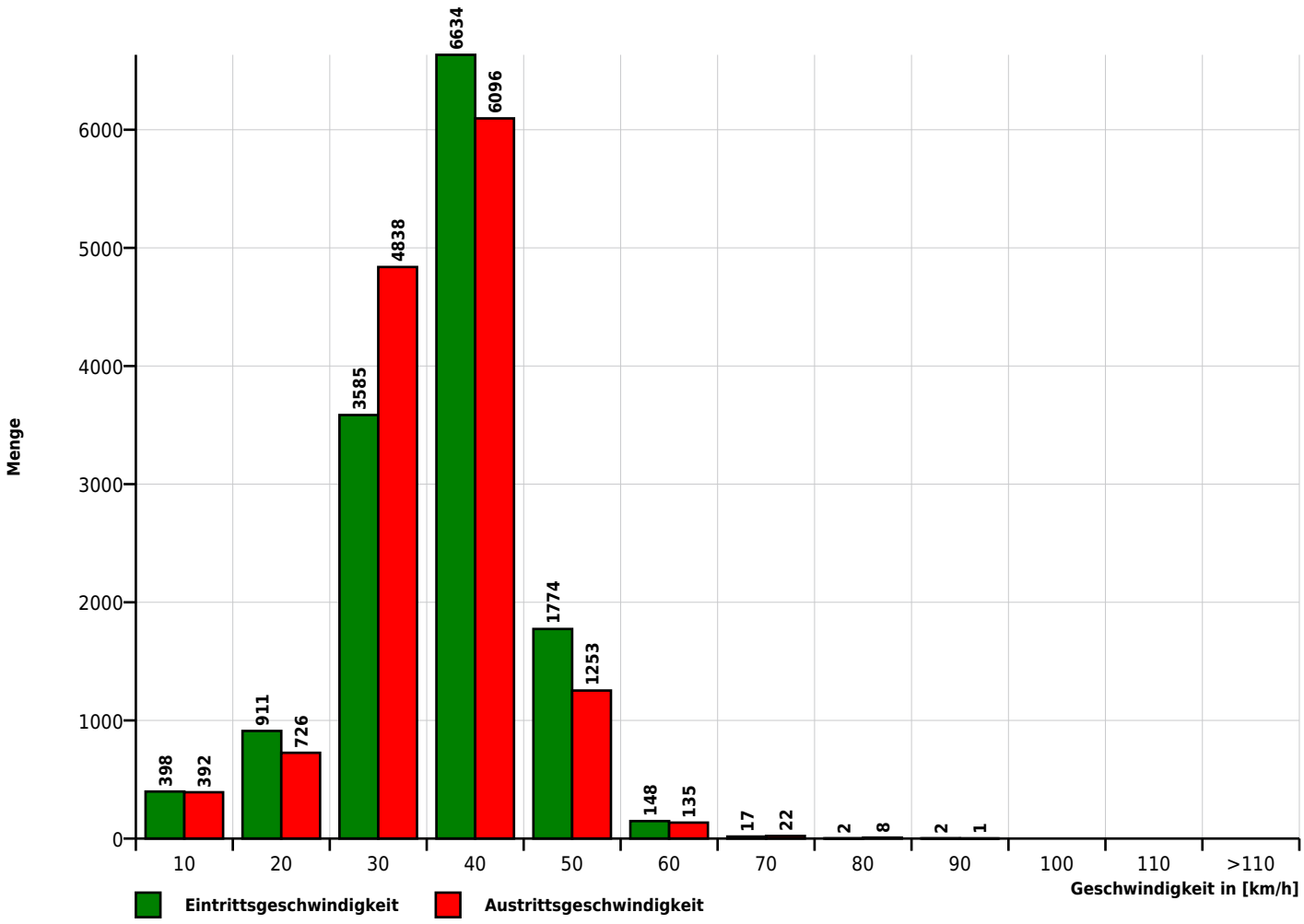
Geschwindigkeits-Histogramm