Auswertung Verkehrsdaten

powered by datacollect

Autor

Institution	Stadt Bad Kissingen
Abteilung	Ordnungsamt
Straße	Rathausplatz 1
PLZ	97688
Stadt	Bad Kissingen
Land	Deutschland
Ansprechpartner	
Telefon	
E-Mail	

BAD KISSINGEN

Erstellt mit **DataCollect Webreporter** Version 1.0 am 12.12.2023 12:37:36

Messstelle

Name	Kissinger Str141
Rtg. kommend (Name)	beide Richtungen
Rtg. gehend (Name)	
Vmax StVO	30
Kommentar	Zone 30
Gerätetyp	**DSD**

Zeitbereich

Startdatum	29.09.2023 11:00
Enddatum	10.10.2023 09:59
Tage	Mo, Di, Mi, Do, Fr, Sa, So
Zeitintervall	60 Minuten
Zeitfenster / Tag	00:00 - 23:59

DSD SAFETY Erfolg [V in km/h]

Vin	Vout	Vred	Vred %
38	38	-	-

Geschwindigkeitskennzahlen [V in km/h]

	Vmin	Vavg	Vmax	V15	V50	V85	Vexc %
Querschnitt	4	36	97	29	36	44	**81.6**
Kommend	9	38	79	32	38	46	**88.7**
Gehend	4	35	97	28	35	43	**77.0**

Beschreibungen

Vmin: Minimale Geschwindigkeit
Vavg: Durchschnittliche Geschwindigkeit
Vmax: Maximale Geschwindigkeit
V15: Grenzgeschwindigkeit für die ersten 15% der Fahrzeuge
V50: Grenzgeschwindigkeit für die ersten 50% der Fahrzeuge
V85: Grenzgeschwindigkeit für die ersten 85% der Fahrzeuge
Vexc %: Geschwindigkeitsüberschreitung in %
Vin: Durchschnittliche Eintrittsgeschwindigkeit
Vout: Durchschnittliche Austrittsgeschwindigkeit
Vred: Durchschnittliche Reduktion der Geschwindigkeit zwischen Eintritt und Austritt

Auswertung Verkehrsdaten

powered by datacollect

Autor

Institution	Stadt Bad Kissingen
Abteilung	Ordnungsamt
Straße	Rathausplatz 1
PLZ	97688
Stadt	Bad Kissingen
Land	Deutschland
Ansprechpartner	
Telefon	
E-Mail	

BAD KISSINGEN

Erstellt mit **DataCollect Webreporter** Version 1.0 am 12.12.2023 12:37:37

Messstelle

Name	Kissinger Str141
Rtg. kommend (Name)	beide Richtungen
Rtg. gehend (Name)	
Vmax StVO	30
Kommentar	Zone 30
Gerätetyp	**DSD**

Zeitbereich

Startdatum	29.09.2023 11:00
Enddatum	10.10.2023 09:59
Tage	Mo, Di, Mi, Do, Fr, Sa, So
Zeitintervall	60 Minuten
Zeitfenster / Tag	00:00 - 23:59

Geschwindigkeitsklassen (Kommend) [V in km/h]

Zeit	Σ	10	20	30	40	50	60	70	80	90	100	110	>110
00:00-06:00	882	0	5	36	312	416	100	10	3	0	0	0	0
06:00-09:00	1693	1	1	125	952	530	72	12	0	0	0	0	0
15:00-19:00	4209	1	54	509	2207	1267	159	10	2	0	0	0	0
06:00-22:00	13370	4	170	1439	7097	4070	542	41	7	0	0	0	0
00:00-24:00	14812	4	177	1496	7661	4725	684	55	10	0	0	0	0

Geschwindigkeitsklassen (Gehend) [V in km/h]

Zeit	Σ	10	20	30	40	50	60	70	80	90	100	110	>110
00:00-06:00	976	0	7	46	438	305	139	33	5	1	2	0	0
06:00-09:00	3454	2	48	424	2288	617	69	6	0	0	0	0	0
15:00-19:00	6174	20	437	1095	3444	1061	111	4	2	0	0	0	0
06:00-22:00	21523	75	1404	3742	12043	3784	427	42	4	1	1	0	0
00:00-24:00	23160	75	1413	3832	12772	4315	654	83	11	2	3	0	0

Auswertung Verkehrsdaten

powered by datacollect

Autor

Institution	Stadt Bad Kissingen
Abteilung	Ordnungsamt
Straße	Rathausplatz 1
PLZ	97688
Stadt	Bad Kissingen
Land	Deutschland
Ansprechpartner	
Telefon	
E-Mail	

BAD KISSINGEN

Erstellt mit **DataCollect Webreporter** Version 1.0 am 12.12.2023 12:37:39

Messstelle

Name	Kissinger Str141
Rtg. kommend (Name)	beide Richtungen
Rtg. gehend (Name)	
Vmax StVO	30
Kommentar	Zone 30
Gerätetyp	**DSD**

Zeitbereich

Startdatum	29.09.2023 11:00
Enddatum	10.10.2023 09:59
Tage	Mo, Di, Mi, Do, Fr, Sa, So
Zeitintervall	60 Minuten
Zeitfenster / Tag	00:00 - 23:59

Verkehrsmengen Ganglinie

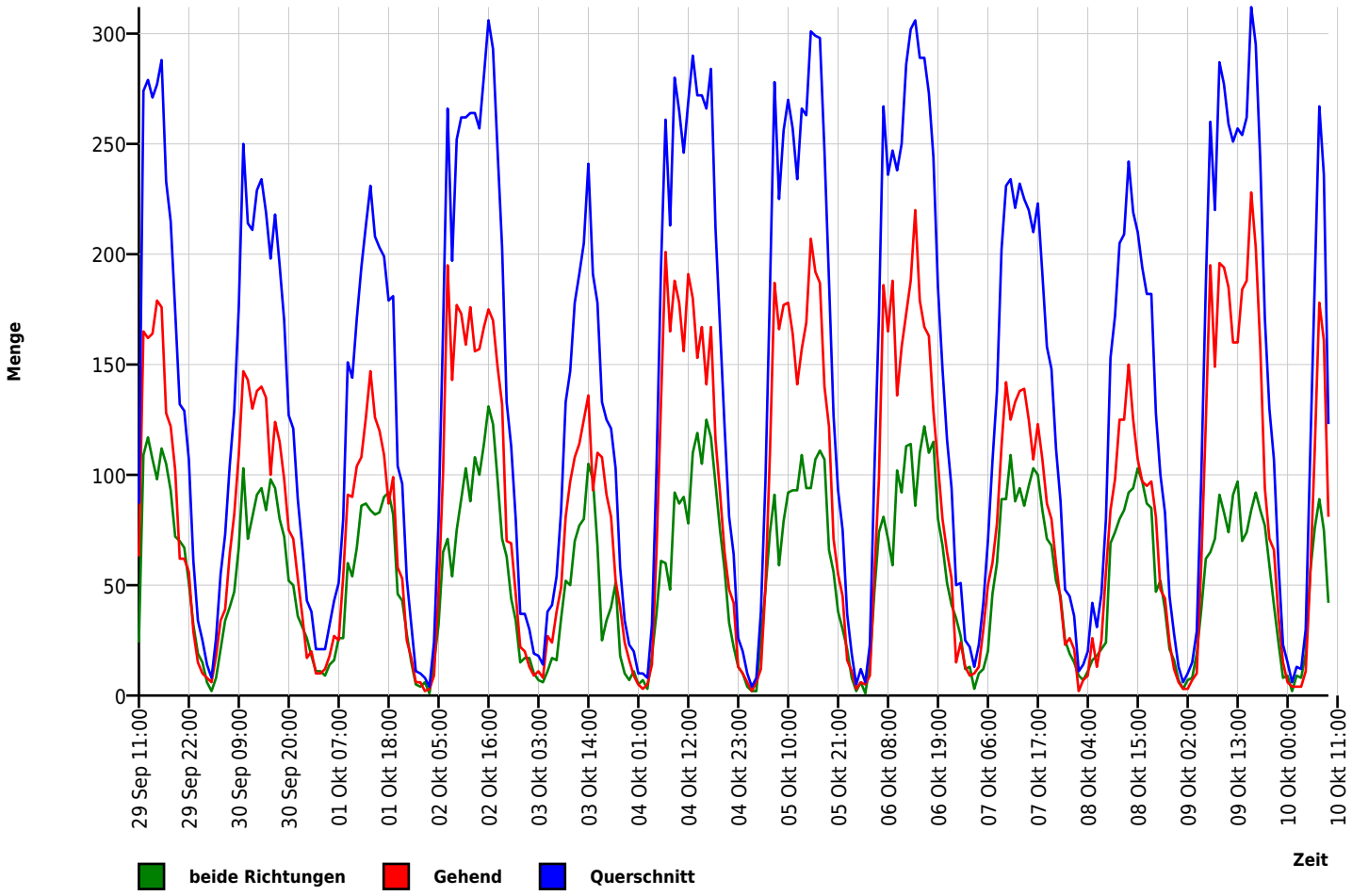

Auswertung Verkehrsdaten

powered by datacollect

Autor

Institution	Stadt Bad Kissingen
Abteilung	Ordnungsamt
Straße	Rathausplatz 1
PLZ	97688
Stadt	Bad Kissingen
Land	Deutschland
Ansprechpartner	
Telefon	
E-Mail	

BAD KISSINGEN

Erstellt mit **DataCollect Webreporter** Version 1.0 am 12.12.2023 12:37:39

Messstelle

Name	Kissinger Str141
Rtg. kommend (Name)	beide Richtungen
Rtg. gehend (Name)	
Vmax StVO	30
Kommentar	Zone 30
Gerätetyp	**DSD**

Zeitbereich

Startdatum	29.09.2023 11:00
Enddatum	10.10.2023 09:59
Tage	Mo, Di, Mi, Do, Fr, Sa, So
Zeitintervall	60 Minuten
Zeitfenster / Tag	00:00 - 23:59

Geschwindigkeits-Diagramm (Richtung kommend)

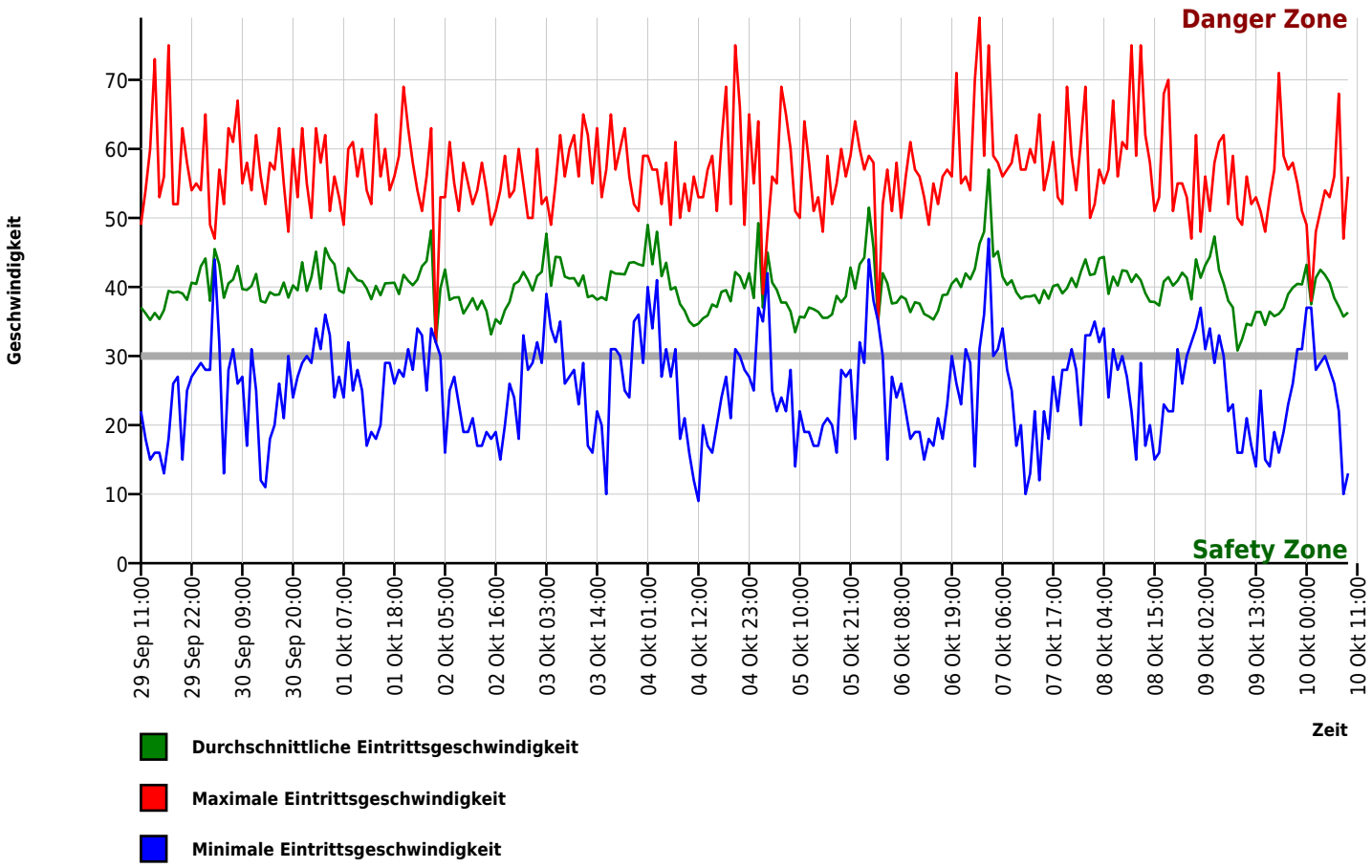

Auswertung Verkehrsdaten

powered by datacollect

Autor

Institution	Stadt Bad Kissingen
Abteilung	Ordnungsamt
Straße	Rathausplatz 1
PLZ	97688
Stadt	Bad Kissingen
Land	Deutschland
Ansprechpartner	
Telefon	
E-Mail	

Erstellt mit **DataCollect Webreporter** Version 1.0 am 12.12.2023 12:37:39

Messstelle

Name	Kissinger Str141
Rtg. kommend (Name)	beide Richtungen
Rtg. gehend (Name)	
Vmax StVO	30
Kommentar	Zone 30
Gerätetyp	**DSD**

Zeitbereich

Startdatum	29.09.2023 11:00
Enddatum	10.10.2023 09:59
Tage	Mo, Di, Mi, Do, Fr, Sa, So
Zeitintervall	60 Minuten
Zeitfenster / Tag	00:00 - 23:59

Geschwindigkeits-Diagramm (Richtung gehend)

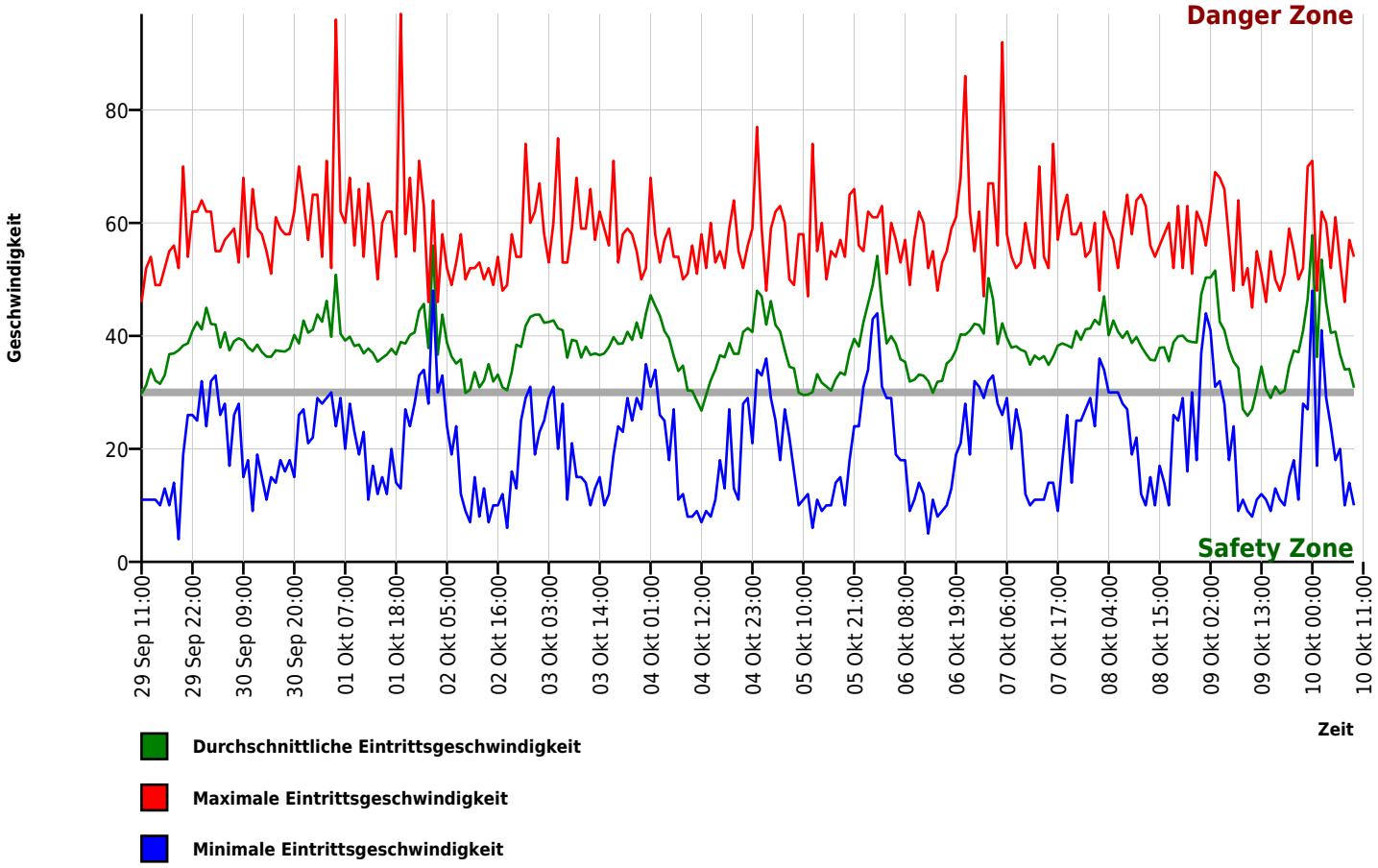

Auswertung Verkehrsdaten

powered by datacollect

Autor

Institution	Stadt Bad Kissingen
Abteilung	Ordnungsamt
Straße	Rathausplatz 1
PLZ	97688
Stadt	Bad Kissingen
Land	Deutschland
Ansprechpartner	
Telefon	
E-Mail	

BAD KISSINGEN

Erstellt mit **DataCollect Webreporter** Version 1.0 am 12.12.2023 12:37:39

Messstelle

Name	Kissinger Str141
Rtg. kommend (Name)	beide Richtungen
Rtg. gehend (Name)	
Vmax StVO	30
Kommentar	Zone 30
Gerätetyp	**DSD**

Zeitbereich

Startdatum	29.09.2023 11:00
Enddatum	10.10.2023 09:59
Tage	Mo, Di, Mi, Do, Fr, Sa, So
Zeitintervall	60 Minuten
Zeitfenster / Tag	00:00 - 23:59
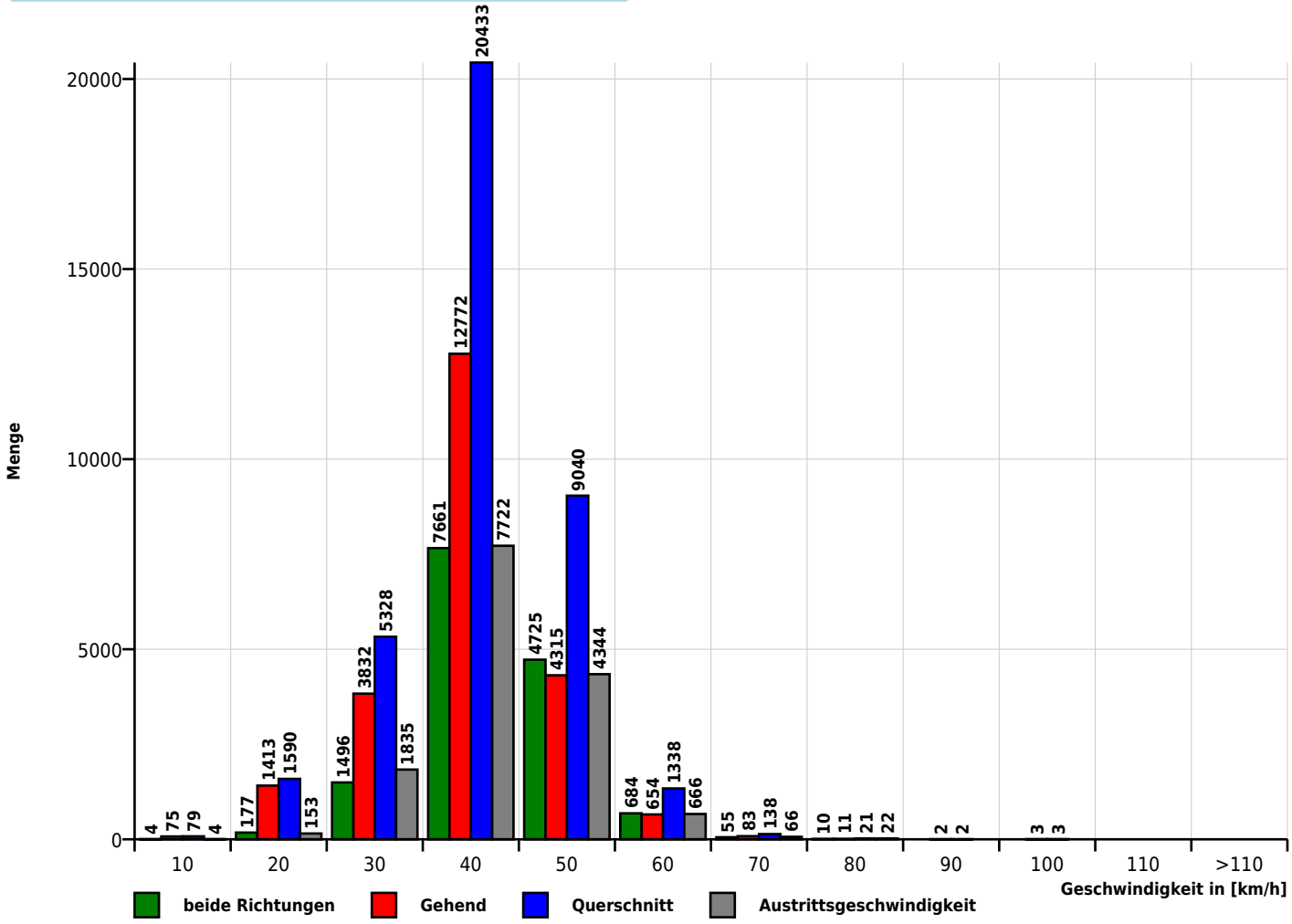
Geschwindigkeits-Histogramm