Auswertung Verkehrsdaten

powered by datacollect

Autor

Institution	Stadt Bad Kissingen
Abteilung	Ordnungsamt
Straße	Rathausplatz 1
PLZ	97688
Stadt	Bad Kissingen
Land	Deutschland
Ansprechpartner	
Telefon	
E-Mail	

BAD KISSINGEN

Erstellt mit **DataCollect Webreporter** Version 1.0 am 12.12.2023 12:12:18

Messstelle

Name	Dapperstr 2
Rtg. kommend (Name)	stadteinwärts
Rtg. gehend (Name)	
Vmax StVO	30
Kommentar	Zone 30
Gerätetyp	**DSD**

Zeitbereich

Startdatum	06.10.2023 11:00
Enddatum	25.10.2023 11:59
Tage	Mo, Di, Mi, Do, Fr, Sa, So
Zeitintervall	60 Minuten
Zeitfenster / Tag	00:00 - 23:59

Geschwindigkeitsklassen [V in km/h]

Zeit	Σ	10	20	30	40	50	60	70	80	90	100	110	>110
00:00-06:00	576	1	27	469	78	1	0	0	0	0	0	0	0
06:00-09:00	2568	6	312	2000	249	1	0	0	0	0	0	0	0
15:00-19:00	2941	5	415	2311	209	1	0	0	0	0	0	0	0
06:00-22:00	10883	23	1461	8463	930	5	1	0	0	0	0	0	0
00:00-24:00	11626	24	1507	9065	1022	7	1	0	0	0	0	0	0

Geschwindigkeitskennzahlen [V in km/h]

DSD SAFETY Erfolg

Vmin	Vavg	Vmax	V15	V50	V85	Vexc %
3	25	56	21	25	29	**8.9**

Vin	Vout	Vred	Vred %
25	**28**	-	-

Beschreibungen

Vmin: Minimale Geschwindigkeit
Vavg: Durchschnittliche Geschwindigkeit
Vmax: Maximale Geschwindigkeit
V15: Grenzgeschwindigkeit für die ersten 15% der Fahrzeuge
V50: Grenzgeschwindigkeit für die ersten 50% der Fahrzeuge
V85: Grenzgeschwindigkeit für die ersten 85% der Fahrzeuge
Vexc %: Geschwindigkeitsüberschreitung in %
Vin: Durchschnittliche Eintrittsgeschwindigkeit
Vout: Durchschnittliche Austrittsgeschwindigkeit
Vred: Durchschnittliche Reduktion der Geschwindigkeit zwischen Eintritt und Austritt

Auswertung Verkehrsdaten

powered by datacollect

Autor

Institution	Stadt Bad Kissingen
Abteilung	Ordnungsamt
Straße	Rathausplatz 1
PLZ	97688
Stadt	Bad Kissingen
Land	Deutschland
Ansprechpartner	
Telefon	
E-Mail	

BAD KISSINGEN

Erstellt mit **DataCollect Webreporter** Version 1.0 am 12.12.2023 12:12:18

Messstelle

Name	Dapperstr 2
Rtg. kommend (Name)	stadteinwärts
Rtg. gehend (Name)	
Vmax StVO	30
Kommentar	Zone 30
Gerätetyp	**DSD**

Zeitbereich

Startdatum	06.10.2023 11:00
Enddatum	25.10.2023 11:59
Tage	Mo, Di, Mi, Do, Fr, Sa, So
Zeitintervall	60 Minuten
Zeitfenster / Tag	00:00 - 23:59

Verkehrsmengen Ganglinie

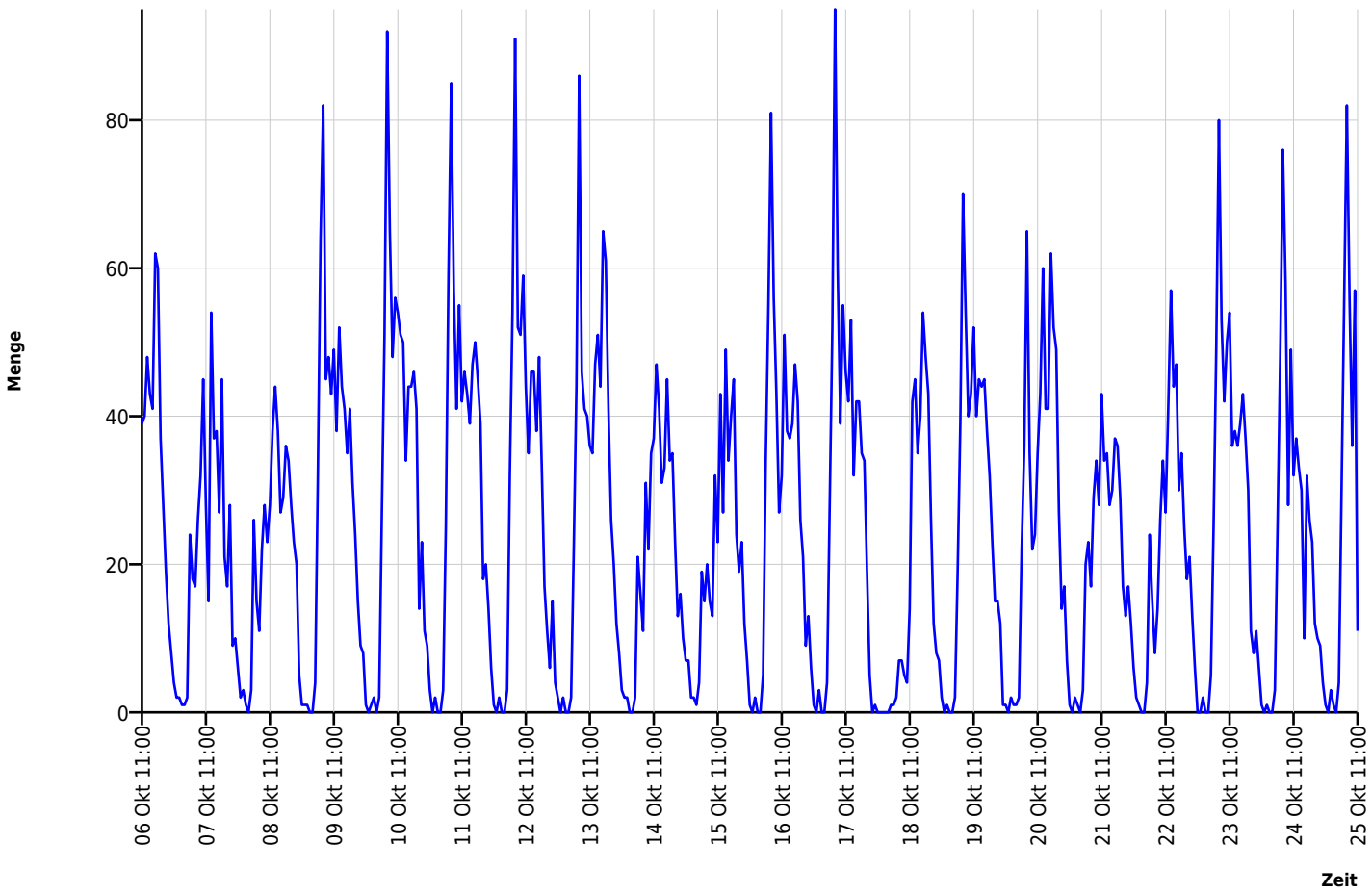

Auswertung Verkehrsdaten

powered by datacollect

Autor

Institution	Stadt Bad Kissingen
Abteilung	Ordnungsamt
Straße	Rathausplatz 1
PLZ	97688
Stadt	Bad Kissingen
Land	Deutschland
Ansprechpartner	
Telefon	
E-Mail	

BAD KISSINGEN

Erstellt mit **DataCollect Webreporter** Version 1.0 am 12.12.2023 12:12:18

Messstelle

Name	Dapperstr 2
Rtg. kommend (Name)	stadteinwärts
Rtg. gehend (Name)	
Vmax StVO	30
Kommentar	Zone 30
Gerätetyp	**DSD**

Zeitbereich

Startdatum	06.10.2023 11:00
Enddatum	25.10.2023 11:59
Tage	Mo, Di, Mi, Do, Fr, Sa, So
Zeitintervall	60 Minuten
Zeitfenster / Tag	00:00 - 23:59

Geschwindigkeits-Diagramm

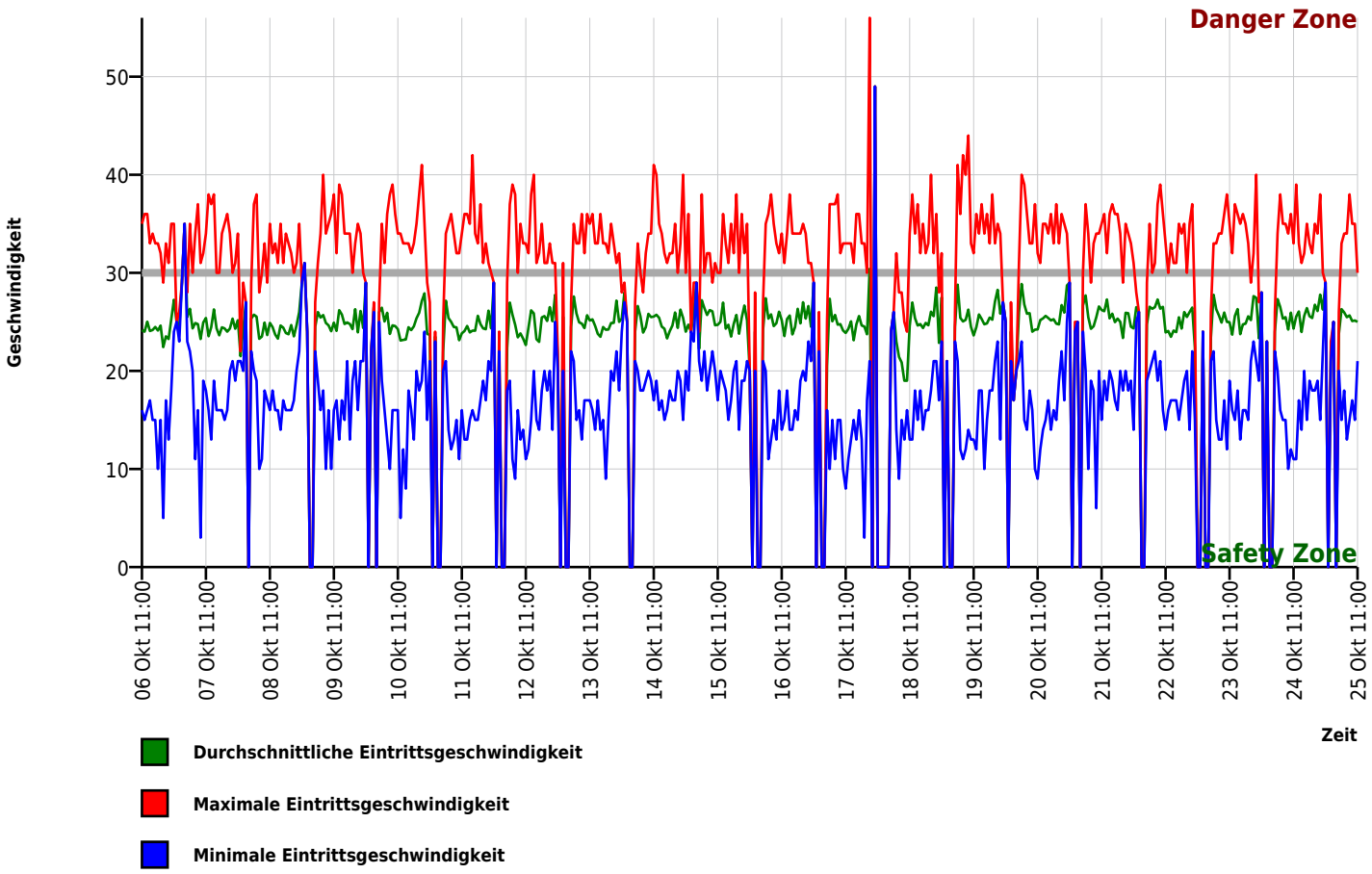

Auswertung Verkehrsdaten

powered by datacollect

Autor

Institution	Stadt Bad Kissingen
Abteilung	Ordnungsamt
Straße	Rathausplatz 1
PLZ	97688
Stadt	Bad Kissingen
Land	Deutschland
Ansprechpartner	
Telefon	
E-Mail	

BAD KISSINGEN

Erstellt mit **DataCollect Webreporter** Version 1.0 am 12.12.2023 12:12:18

Messstelle

Name	Dapperstr 2
Rtg. kommend (Name)	stadteinwärts
Rtg. gehend (Name)	
Vmax StVO	30
Kommentar	Zone 30
Gerätetyp	**DSD**

Zeitbereich

Startdatum	06.10.2023 11:00
Enddatum	25.10.2023 11:59
Tage	Mo, Di, Mi, Do, Fr, Sa, So
Zeitintervall	60 Minuten
Zeitfenster / Tag	00:00 - 23:59
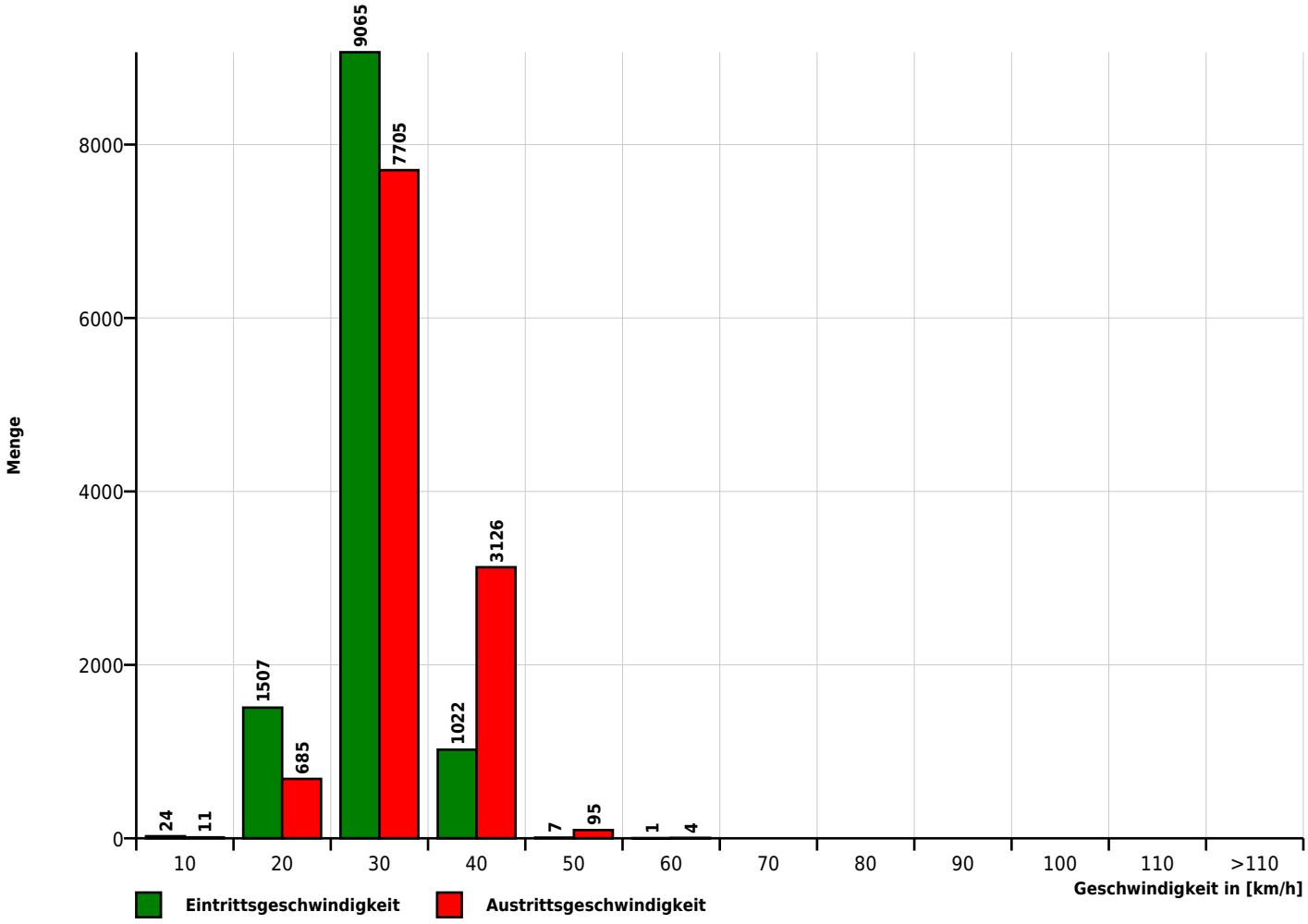
Geschwindigkeits-Histogramm