# Auswertung Verkehrsdaten

powered by datacollect

## Autor

| | |
|---|---|
| Institution | Stadt Bad Kissingen |
| Abteilung | Ordnungsamt |
| Straße | Rathausplatz 1 |
| PLZ | 97688 |
| Stadt | Bad Kissingen |
| Land | Deutschland |
| Ansprechpartner | |
| Telefon | |
| E-Mail | |

BAD KISSINGEN

Erstellt mit **DataCollect Webreporter** Version 1.0 am 31.01.2024 13:39:10

## Messstelle

| | |
|---|---|
| Name | Kissinger Str141 |
| Rtg. kommend (Name) | beide Richtungen |
| Rtg. gehend (Name) | |
| Vmax StVO | 30 |
| Kommentar | 30 km/h |
| Gerätetyp | **DSD** |

## Zeitbereich

| | |
|---|---|
| Startdatum | 06.11.2023 10:00 |
| Enddatum | 17.11.2023 07:59 |
| Tage | Mo, Di, Mi, Do, Fr, Sa, So |
| Zeitintervall | 60 Minuten |
| Zeitfenster / Tag | 00:00 - 23:59 |

## DSD SAFETY Erfolg [V in km/h]

| Vin | Vout | Vred | Vred % |
|---|---|---|---|
| 38 | 38 | - | - |

## Geschwindigkeitskennzahlen [V in km/h]

| | Vmin | Vavg | Vmax | V15 | V50 | V85 | Vexc % |
|---|---|---|---|---|---|---|---|
| **Querschnitt** | 7 | 36 | 85 | 29 | 36 | 43 | **79.1** |
| **Kommend** | 9 | 38 | 83 | 31 | 38 | 45 | **88.0** |
| **Gehend** | 7 | 34 | 85 | 28 | 35 | 41 | **74.6** |

**Beschreibungen**

Vmin: Minimale Geschwindigkeit
Vavg: Durchschnittliche Geschwindigkeit
Vmax: Maximale Geschwindigkeit
V15: Grenzgeschwindigkeit für die ersten 15% der Fahrzeuge
V50: Grenzgeschwindigkeit für die ersten 50% der Fahrzeuge
V85: Grenzgeschwindigkeit für die ersten 85% der Fahrzeuge
Vexc %: Geschwindigkeitsüberschreitung in %
Vin: Durchschnittliche Eintrittsgeschwindigkeit
Vout: Durchschnittliche Austrittsgeschwindigkeit
Vred: Durchschnittliche Reduktion der Geschwindigkeit zwischen Eintritt und Austritt

# Auswertung Verkehrsdaten

powered by datacollect

## Autor

| | |
|---|---|
| Institution | Stadt Bad Kissingen |
| Abteilung | Ordnungsamt |
| Straße | Rathausplatz 1 |
| PLZ | 97688 |
| Stadt | Bad Kissingen |
| Land | Deutschland |
| Ansprechpartner | |
| Telefon | |
| E-Mail | |

BAD KISSINGEN

Erstellt mit **DataCollect Webreporter** Version 1.0 am 31.01.2024 13:39:10

## Messstelle

| | |
|---|---|
| Name | Kissinger Str141 |
| Rtg. kommend (Name) | beide Richtungen |
| Rtg. gehend (Name) | |
| Vmax StVO | 30 |
| Kommentar | 30 km/h |
| Gerätetyp | **DSD** |

## Zeitbereich

| | |
|---|---|
| Startdatum | 06.11.2023 10:00 |
| Enddatum | 17.11.2023 07:59 |
| Tage | Mo, Di, Mi, Do, Fr, Sa, So |
| Zeitintervall | 60 Minuten |
| Zeitfenster / Tag | 00:00 - 23:59 |

## Geschwindigkeitsklassen (Kommend) [V in km/h]

| Zeit | Σ | 10 | 20 | 30 | 40 | 50 | 60 | 70 | 80 | 90 | 100 | 110 | >110 |
|---|---|---|---|---|---|---|---|---|---|---|---|---|---|
| 00:00-06:00 | 901 | 0 | 5 | 48 | 345 | 404 | 89 | 7 | 2 | 1 | 0 | 0 | 0 |
| 06:00-09:00 | 1791 | 0 | 3 | 148 | 994 | 581 | 58 | 5 | 2 | 0 | 0 | 0 | 0 |
| 15:00-19:00 | 3431 | 0 | 32 | 473 | 2004 | 843 | 75 | 4 | 0 | 0 | 0 | 0 | 0 |
| 06:00-22:00 | 12035 | 2 | 112 | 1418 | 6618 | 3489 | 366 | 26 | 3 | 1 | 0 | 0 | 0 |
| 00:00-24:00 | 13348 | 2 | 117 | 1480 | 7131 | 4078 | 497 | 36 | 5 | 2 | 0 | 0 | 0 |

## Geschwindigkeitsklassen (Gehend) [V in km/h]

| Zeit | Σ | 10 | 20 | 30 | 40 | 50 | 60 | 70 | 80 | 90 | 100 | 110 | >110 |
|---|---|---|---|---|---|---|---|---|---|---|---|---|---|
| 00:00-06:00 | 1123 | 0 | 6 | 70 | 517 | 361 | 138 | 26 | 4 | 1 | 0 | 0 | 0 |
| 06:00-09:00 | 4627 | 2 | 77 | 585 | 3227 | 661 | 66 | 8 | 1 | 0 | 0 | 0 | 0 |
| 15:00-19:00 | 7439 | 20 | 544 | 1826 | 4153 | 844 | 50 | 1 | 0 | 1 | 0 | 0 | 0 |
| 06:00-22:00 | 24398 | 47 | 1511 | 4964 | 14069 | 3460 | 324 | 21 | 1 | 1 | 0 | 0 | 0 |
| 00:00-24:00 | 26146 | 47 | 1521 | 5073 | 14881 | 4045 | 520 | 51 | 6 | 2 | 0 | 0 | 0 |

# Auswertung Verkehrsdaten

powered by datacollect

## Autor

| | |
|---|---|
| Institution | Stadt Bad Kissingen |
| Abteilung | Ordnungsamt |
| Straße | Rathausplatz 1 |
| PLZ | 97688 |
| Stadt | Bad Kissingen |
| Land | Deutschland |
| Ansprechpartner | |
| Telefon | |
| E-Mail | |

BAD KISSINGEN

Erstellt mit **DataCollect Webreporter** Version 1.0 am 31.01.2024 13:39:10

## Messstelle

| | |
|---|---|
| Name | Kissinger Str141 |
| Rtg. kommend (Name) | beide Richtungen |
| Rtg. gehend (Name) | |
| Vmax StVO | 30 |
| Kommentar | 30 km/h |
| Gerätetyp | **DSD** |

## Zeitbereich

| | |
|---|---|
| Startdatum | 06.11.2023 10:00 |
| Enddatum | 17.11.2023 07:59 |
| Tage | Mo, Di, Mi, Do, Fr, Sa, So |
| Zeitintervall | 60 Minuten |
| Zeitfenster / Tag | 00:00 - 23:59 |

## Verkehrsmengen Ganglinie

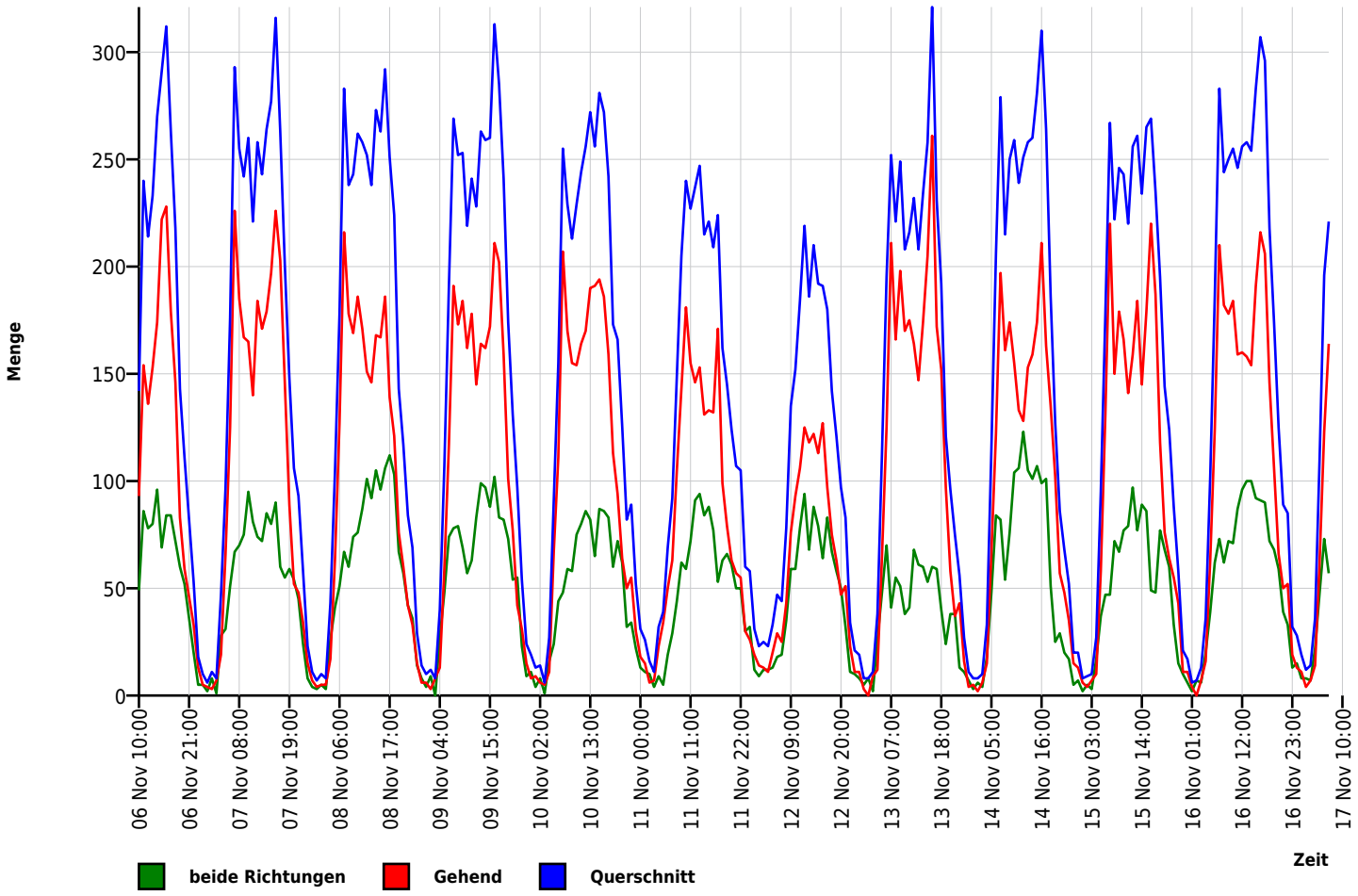

# Auswertung Verkehrsdaten

powered by datacollect

## Autor

| | |
|---|---|
| Institution | Stadt Bad Kissingen |
| Abteilung | Ordnungsamt |
| Straße | Rathausplatz 1 |
| PLZ | 97688 |
| Stadt | Bad Kissingen |
| Land | Deutschland |
| Ansprechpartner | |
| Telefon | |
| E-Mail | |

BAD KISSINGEN

Erstellt mit **DataCollect Webreporter** Version 1.0 am 31.01.2024 13:39:10

## Messstelle

| | |
|---|---|
| Name | Kissinger Str141 |
| Rtg. kommend (Name) | beide Richtungen |
| Rtg. gehend (Name) | |
| Vmax StVO | 30 |
| Kommentar | 30 km/h |
| Gerätetyp | **DSD** |

## Zeitbereich

| | |
|---|---|
| Startdatum | 06.11.2023 10:00 |
| Enddatum | 17.11.2023 07:59 |
| Tage | Mo, Di, Mi, Do, Fr, Sa, So |
| Zeitintervall | 60 Minuten |
| Zeitfenster / Tag | 00:00 - 23:59 |

## Geschwindigkeits-Diagramm (Richtung kommend)

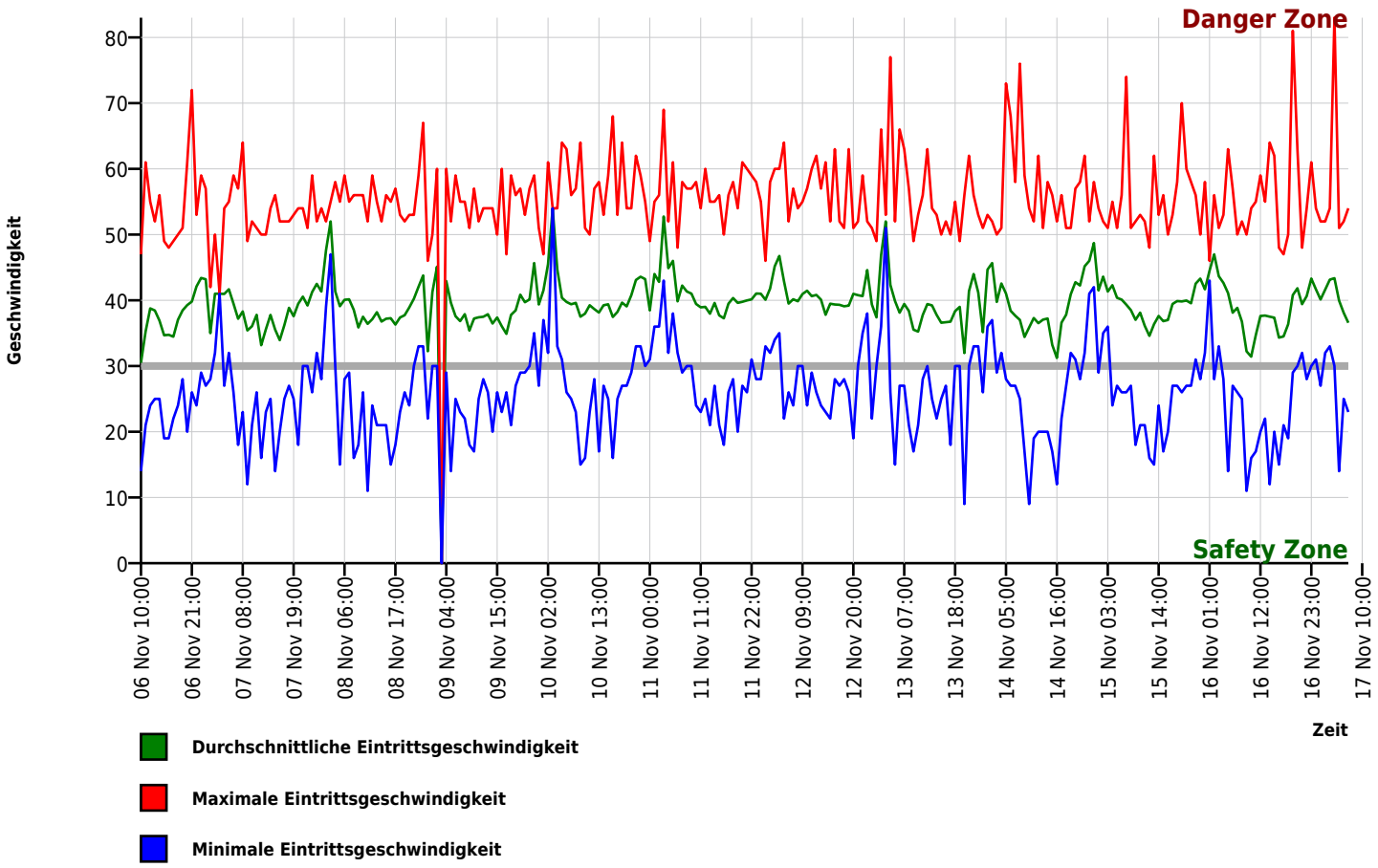

# Auswertung Verkehrsdaten

powered by datacollect

## Autor

| | |
|---|---|
| Institution | Stadt Bad Kissingen |
| Abteilung | Ordnungsamt |
| Straße | Rathausplatz 1 |
| PLZ | 97688 |
| Stadt | Bad Kissingen |
| Land | Deutschland |
| Ansprechpartner | |
| Telefon | |
| E-Mail | |

Erstellt mit **DataCollect Webreporter** Version 1.0 am 31.01.2024 13:39:10

## Messstelle

| | |
|---|---|
| Name | Kissinger Str141 |
| Rtg. kommend (Name) | beide Richtungen |
| Rtg. gehend (Name) | |
| Vmax StVO | 30 |
| Kommentar | 30 km/h |
| Gerätetyp | **DSD** |

## Zeitbereich

| | |
|---|---|
| Startdatum | 06.11.2023 10:00 |
| Enddatum | 17.11.2023 07:59 |
| Tage | Mo, Di, Mi, Do, Fr, Sa, So |
| Zeitintervall | 60 Minuten |
| Zeitfenster / Tag | 00:00 - 23:59 |

## Geschwindigkeits-Diagramm (Richtung gehend)

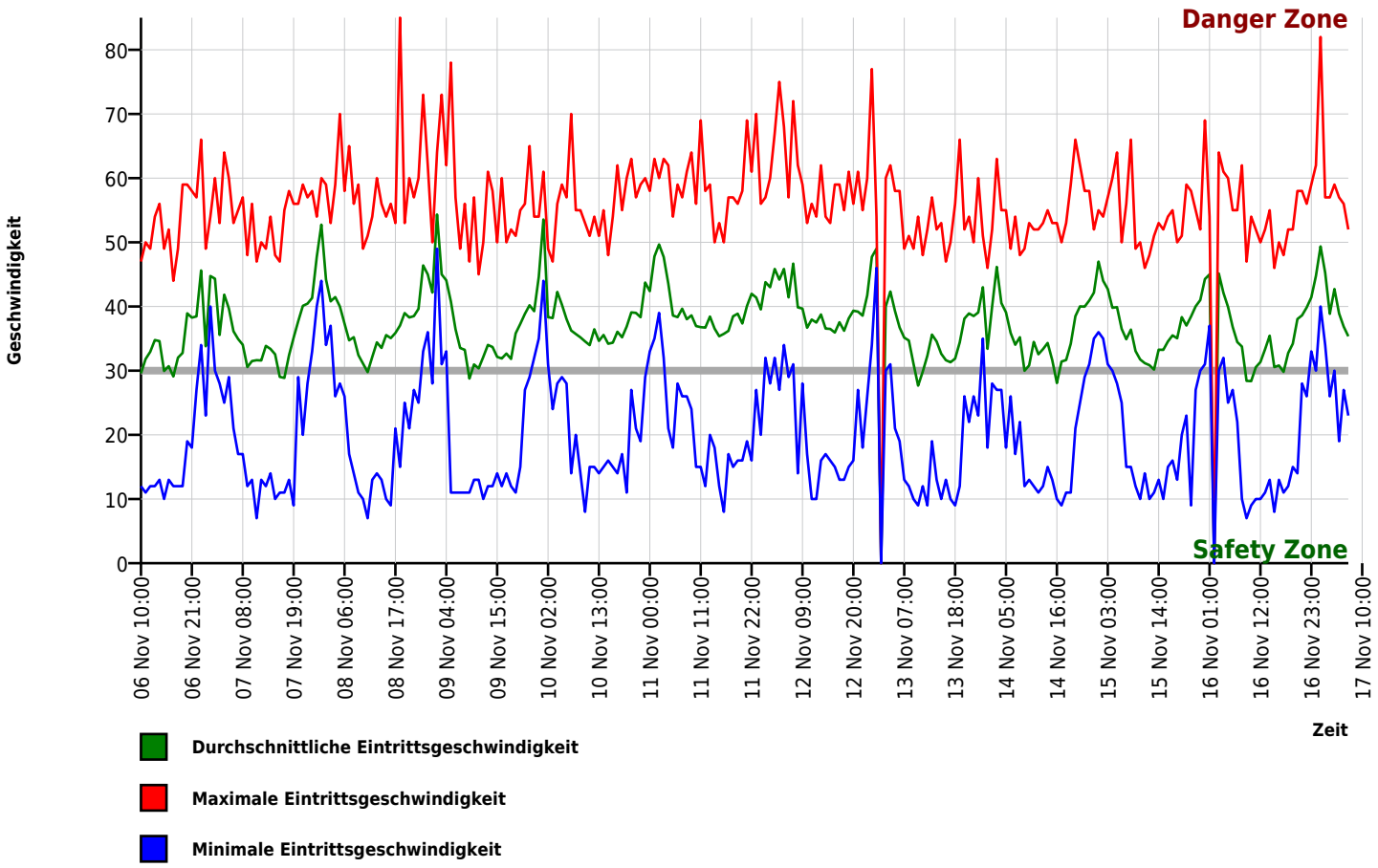

# Auswertung Verkehrsdaten

powered by datacollect

## Autor

| | |
|---|---|
| Institution | Stadt Bad Kissingen |
| Abteilung | Ordnungsamt |
| Straße | Rathausplatz 1 |
| PLZ | 97688 |
| Stadt | Bad Kissingen |
| Land | Deutschland |
| Ansprechpartner | |
| Telefon | |
| E-Mail | |

BAD KISSINGEN

Erstellt mit **DataCollect Webreporter** Version 1.0 am 31.01.2024 13:39:10

## Messstelle

| | |
|---|---|
| Name | Kissinger Str141 |
| Rtg. kommend (Name) | beide Richtungen |
| Rtg. gehend (Name) | |
| Vmax StVO | 30 |
| Kommentar | 30 km/h |
| Gerätetyp | **DSD** |

## Zeitbereich

| | |
|---|---|
| Startdatum | 06.11.2023 10:00 |
| Enddatum | 17.11.2023 07:59 |
| Tage | Mo, Di, Mi, Do, Fr, Sa, So |
| Zeitintervall | 60 Minuten |
| Zeitfenster / Tag | 00:00 - 23:59 |
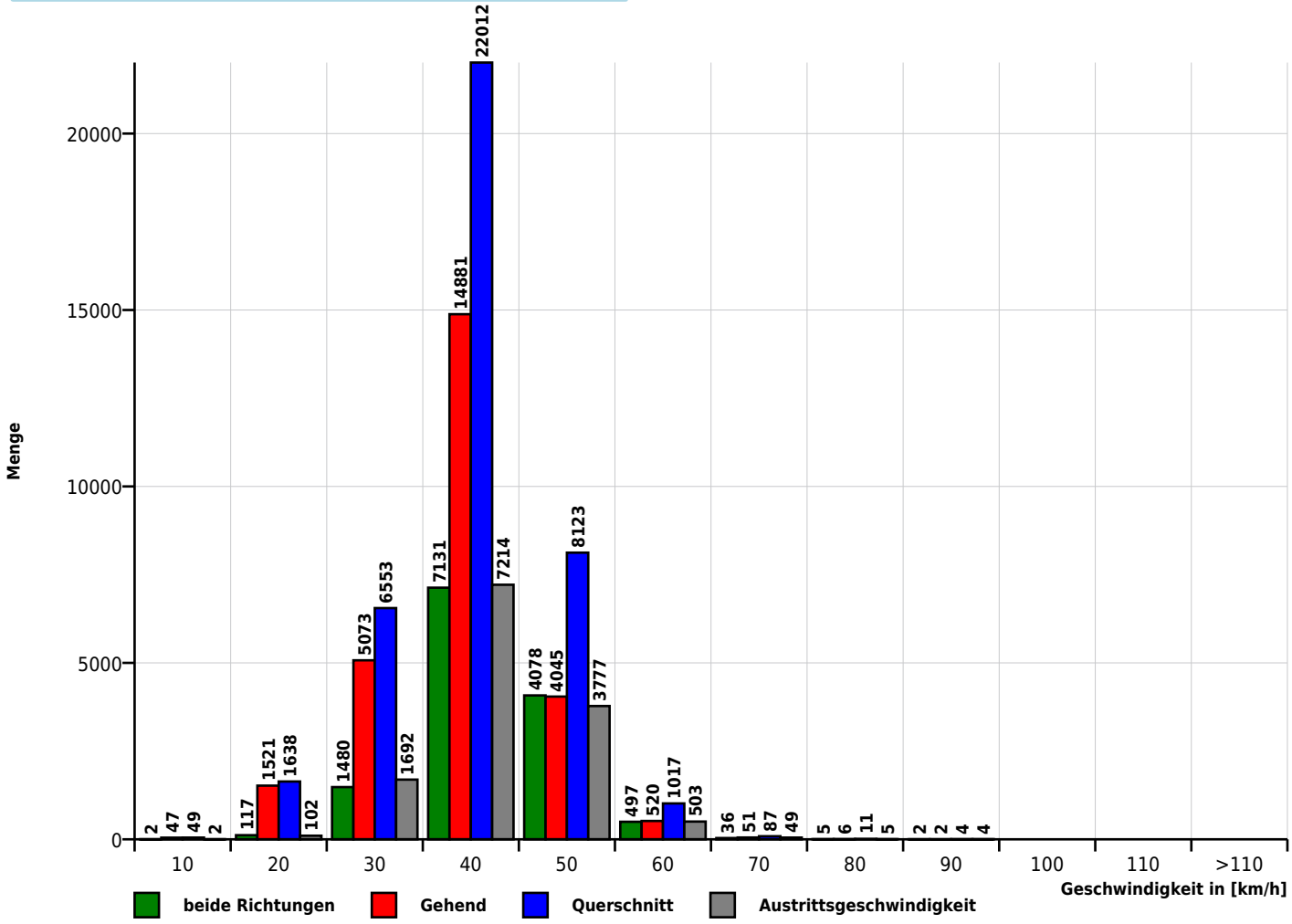
## Geschwindigkeits-Histogramm