


Autor

Institution Stadt Bad Kissingen
 Abteilung Ordnungsamt
 Straße Rathausplatz 1
 PLZ 97688
 Stadt Bad Kissingen
 Land Deutschland
 Ansprechpartner
 Telefon
 E-Mail

Erstellt mit **DataCollect Webreporter** Version 1.0 am 05.02.2024 10:02:01

Messstelle

Name Röntgenstraße 16
 Rtg. kommend (Name) stadtauswärts
 Rtg. gehend (Name)
 Vmax StVO 
 Kommentar Zone 30
 Gerätetyp **DSD**

Zeitbereich

Startdatum 06.11.2023 11:00
 Enddatum 29.01.2024 23:59
 Tage Mo, Di, Mi, Do, Fr, Sa, So
 Zeitintervall 60 Minuten
 Zeitfenster / Tag 00:00 - 23:59

Geschwindigkeitsklassen [V in km/h]

Zeit	Σ	10	20	30	40	50	60	70	80	90	100	110	>110
00:00-06:00	184	1	16	69	60	32	5	1	0	0	0	0	0
06:00-09:00	879	0	81	421	256	116	5	0	0	0	0	0	0
15:00-19:00	2941	2	178	816	1235	625	80	5	0	0	0	0	0
06:00-22:00	8087	5	605	2527	3238	1528	173	11	0	0	0	0	0
00:00-24:00	8488	6	631	2635	3390	1622	191	12	1	0	0	0	0

Geschwindigkeitskennzahlen [V in km/h]



DSD SAFETY Erfolg

Vmin	Vavg	Vmax	V15	V50	V85	Vexc %
7	33	71	24	34	42	61.5

Vin	Vout	Vred	Vred %
33	30	-3	-9

Beschreibungen

Vmin: Minimale Geschwindigkeit
 Vavg: Durchschnittliche Geschwindigkeit
 Vmax: Maximale Geschwindigkeit
 V15: Grenzggeschwindigkeit für die ersten 15% der Fahrzeuge
 V50: Grenzggeschwindigkeit für die ersten 50% der Fahrzeuge


V85: Grenzggeschwindigkeit für die ersten 85% der Fahrzeuge
 Vexc %: Geschwindigkeitsüberschreitung in %
 Vin: Durchschnittliche Eintrittsgeschwindigkeit
 Vout: Durchschnittliche Austrittsgeschwindigkeit
 Vred: Durchschnittliche Reduktion der Geschwindigkeit zwischen Eintritt und Austritt

Autor

Institution	Stadt Bad Kissingen
Abteilung	Ordnungsamt
Straße	Rathausplatz 1
PLZ	97688
Stadt	Bad Kissingen
Land	Deutschland
Ansprechpartner	
Telefon	
E-Mail	

Erstellt mit **DataCollect Webreporter** Version 1.0 am 05.02.2024 10:02:01

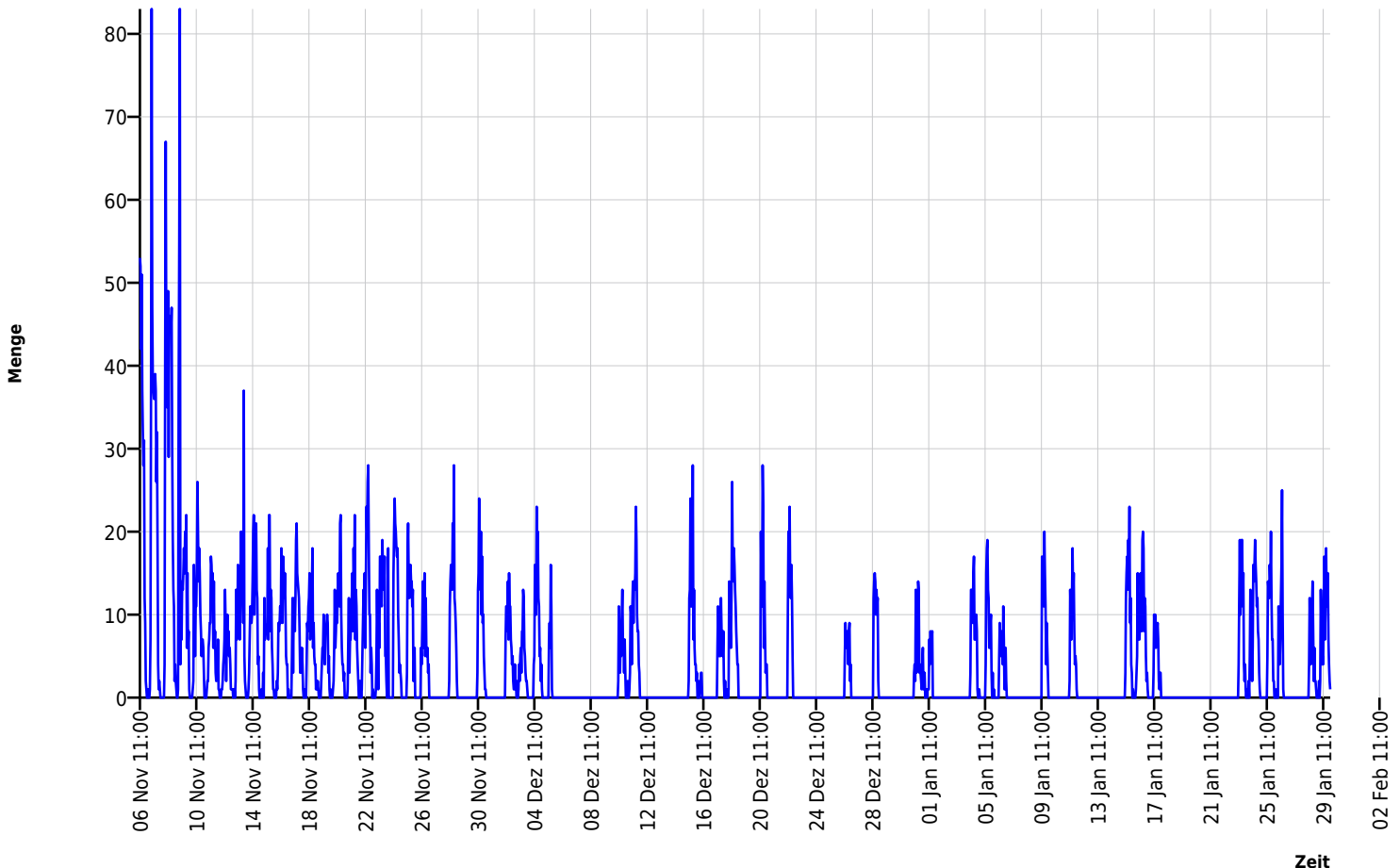
Messtelle

Name	Röntgenstraße 16
Rtg. kommend (Name)	stadtauswärts
Rtg. gehend (Name)	
Vmax StVO	
Kommentar	Zone 30
Gerätetyp	DSD

Zeitbereich

Startdatum	06.11.2023 11:00
Enddatum	29.01.2024 23:59
Tage	Mo, Di, Mi, Do, Fr, Sa, So
Zeitintervall	60 Minuten
Zeitfenster / Tag	00:00 - 23:59

Verkehrsmengen Ganglinie




Autor

Institution Stadt Bad Kissingen
Abteilung Ordnungsamt
Straße Rathausplatz 1
PLZ 97688
Stadt Bad Kissingen
Land Deutschland
Ansprechpartner
Telefon
E-Mail

Erstellt mit **DataCollect Webreporter** Version 1.0 am 05.02.2024 10:02:02

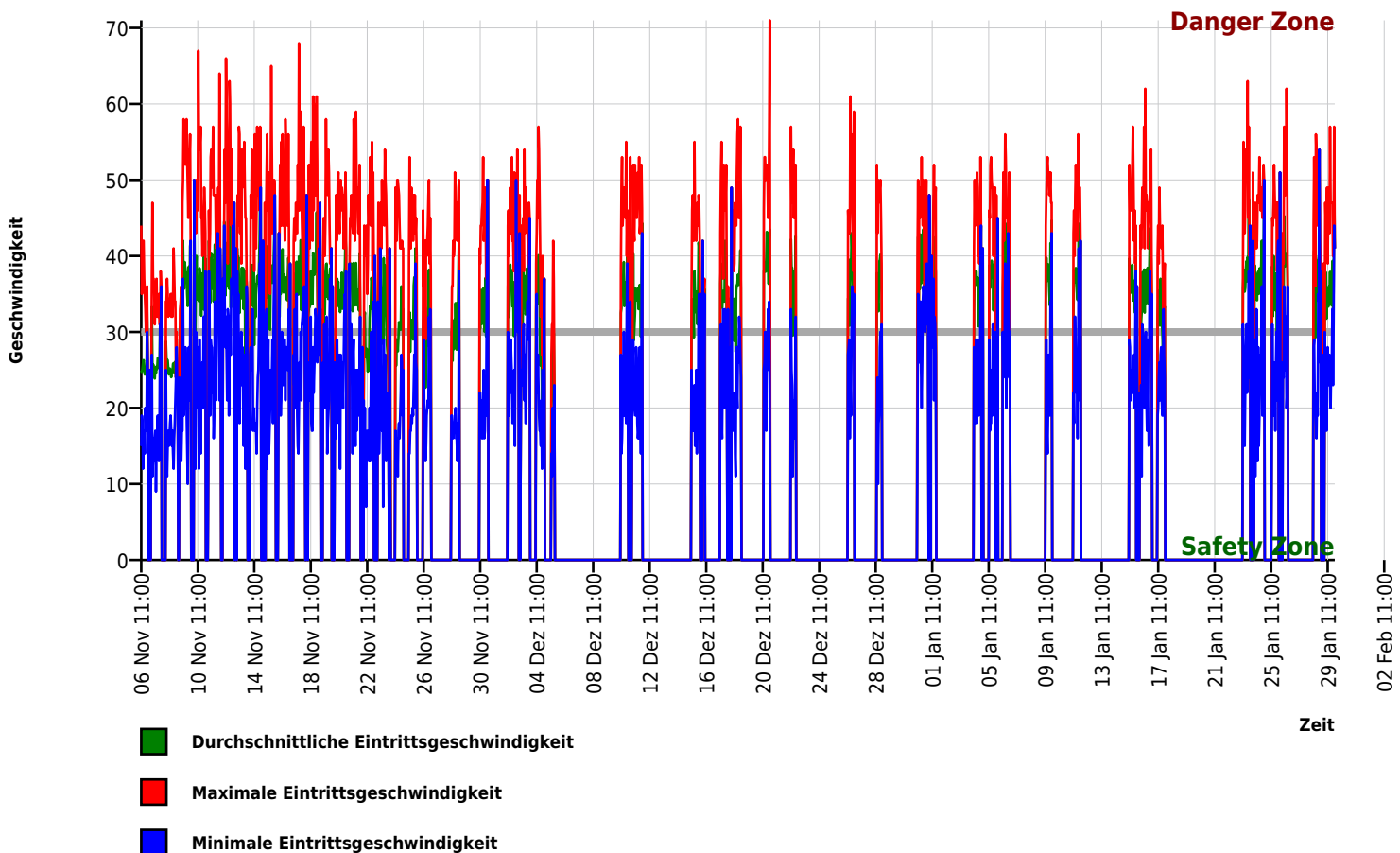
Messtelle

Name Röntgenstraße 16
Rtg. kommend (Name) stadtauswärts
Rtg. gehend (Name)
Vmax StVO 
Kommentar Zone 30
Gerätetyp **DSD**

Zeitbereich

Startdatum 06.11.2023 11:00
Enddatum 29.01.2024 23:59
Tage Mo, Di, Mi, Do, Fr, Sa, So
Zeitintervall 60 Minuten
Zeitfenster / Tag 00:00 - 23:59

Geschwindigkeits-Diagramm




Autor

Institution Stadt Bad Kissingen
 Abteilung Ordnungsamt
 Straße Rathausplatz 1
 PLZ 97688
 Stadt Bad Kissingen
 Land Deutschland
 Ansprechpartner
 Telefon
 E-Mail

Erstellt mit **DataCollect Webreporter** Version 1.0 am 05.02.2024 10:02:02

Messtelle

Name Röntgenstraße 16
 Rtg. kommend (Name) stadtauswärts
 Rtg. gehend (Name)
 Vmax StVO 
 Kommentar Zone 30
 Gerätetyp **DSD**

Zeitbereich

Startdatum 06.11.2023 11:00
 Enddatum 29.01.2024 23:59
 Tage Mo, Di, Mi, Do, Fr, Sa, So
 Zeitintervall 60 Minuten
 Zeitfenster / Tag 00:00 - 23:59

Geschwindigkeits-Histogramm

