

Autor

Institution Stadt Bad Kissingen
 Abteilung Ordnungsamt
 Straße Rathausplatz 1
 PLZ 97688
 Stadt Bad Kissingen
 Land Deutschland
 Ansprechpartner
 Telefon
 E-Mail



Erstellt mit **DataCollect Webreporter** Version 1.0 am 07.02.2024 09:25:00

Messstelle

Name Am Kreuz 2
 Rtg. kommend (Name) stadteinwärts
 Rtg. gehend (Name)
 Vmax StVO 
 Kommentar Zone 30
 Gerätetyp **DSD**

Zeitbereich

Startdatum 07.01.2024 04:00
 Enddatum 28.01.2024 07:59
 Tage Mo, Di, Mi, Do, Fr, Sa, So
 Zeitintervall 60 Minuten
 Zeitfenster / Tag 00:00 - 23:59

Geschwindigkeitsklassen [V in km/h]

Zeit	Σ	10	20	30	40	50	60	70	80	90	100	110	>110
00:00-06:00	3559	18	64	320	1757	1278	121	1	0	0	0	0	0
06:00-09:00	2096	21	44	207	997	757	65	5	0	0	0	0	0
15:00-19:00	14	1	0	1	7	3	2	0	0	0	0	0	0
06:00-22:00	3194	31	60	305	1543	1146	104	5	0	0	0	0	0
00:00-24:00	6998	49	125	637	3450	2500	231	6	0	0	0	0	0

Geschwindigkeitskennzahlen [V in km/h]



DSD SAFETY Erfolg

Vmin	Vavg	Vmax	V15	V50	V85	Vexc %
4	38	70	32	39	45	88.4

Vin	Vout	Vred	Vred %
38	34	-4	-11

Beschreibungen

Vmin: Minimale Geschwindigkeit
 Vavg: Durchschnittliche Geschwindigkeit
 Vmax: Maximale Geschwindigkeit
 V15: Grenzggeschwindigkeit für die ersten 15% der Fahrzeuge
 V50: Grenzggeschwindigkeit für die ersten 50% der Fahrzeuge

V85: Grenzggeschwindigkeit für die ersten 85% der Fahrzeuge
 Vexc %: Geschwindigkeitsüberschreitung in %
 Vin: Durchschnittliche Eintrittsgeschwindigkeit
 Vout: Durchschnittliche Austrittsgeschwindigkeit
 Vred: Durchschnittliche Reduktion der Geschwindigkeit zwischen Eintritt und Austritt


Autor

Institution Stadt Bad Kissingen
Abteilung Ordnungsamt
Straße Rathausplatz 1
PLZ 97688
Stadt Bad Kissingen
Land Deutschland
Ansprechpartner
Telefon
E-Mail



Erstellt mit **DataCollect Webreporter** Version 1.0 am 07.02.2024 09:25:01

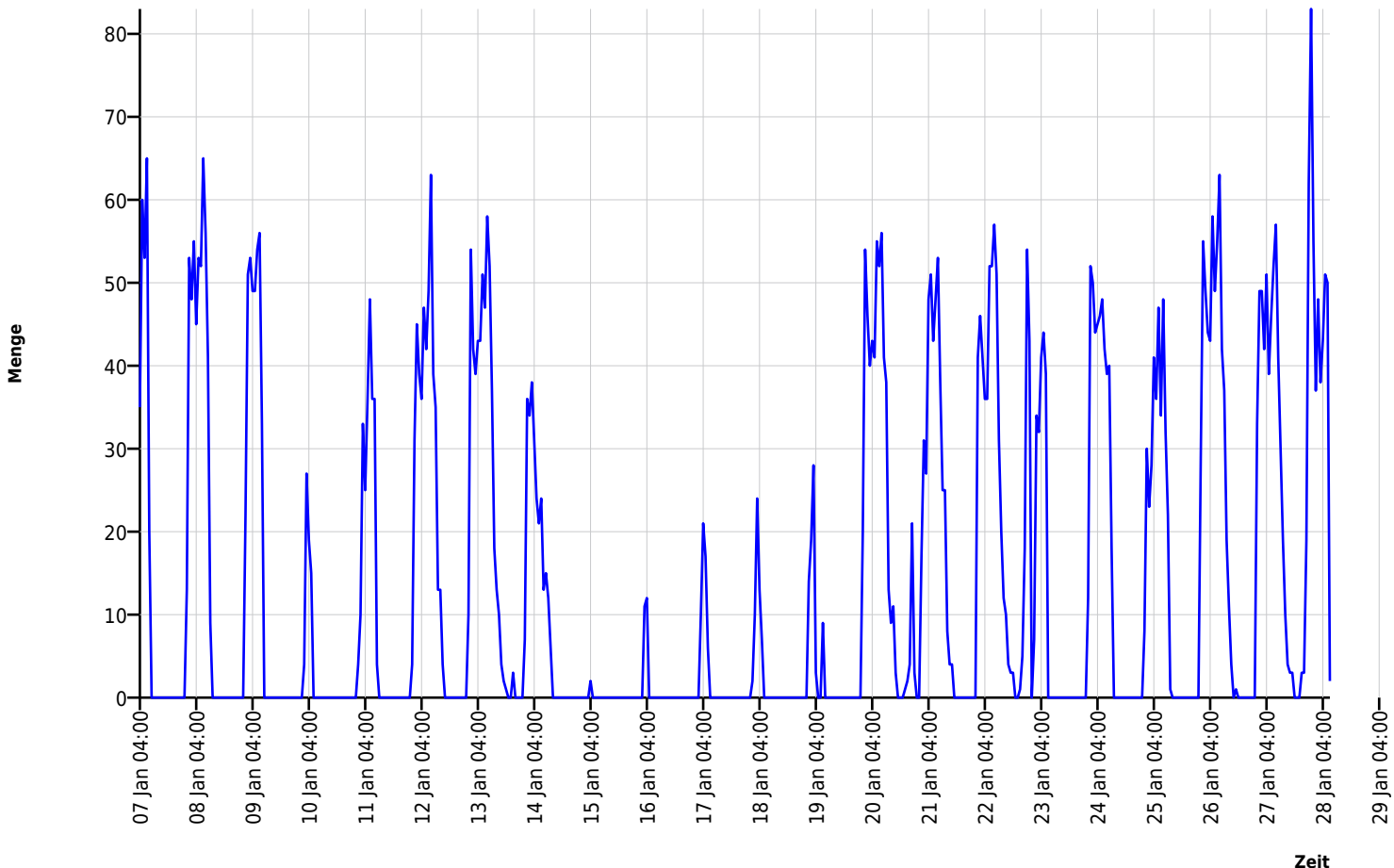
Messtelle

Name Am Kreuz 2
Rtg. kommend (Name) stadteinwärts
Rtg. gehend (Name)
Vmax StVO 
Kommentar Zone 30
Gerätetyp **DSD**

Zeitbereich

Startdatum 07.01.2024 04:00
Enddatum 28.01.2024 07:59
Tage Mo, Di, Mi, Do, Fr, Sa, So
Zeitintervall 60 Minuten
Zeitfenster / Tag 00:00 - 23:59

Verkehrsmengen Ganglinie



Autor

Institution Stadt Bad Kissingen
Abteilung Ordnungsamt
Straße Rathausplatz 1
PLZ 97688
Stadt Bad Kissingen
Land Deutschland
Ansprechpartner
Telefon
E-Mail



Erstellt mit **DataCollect Webreporter** Version 1.0 am 07.02.2024 09:25:01

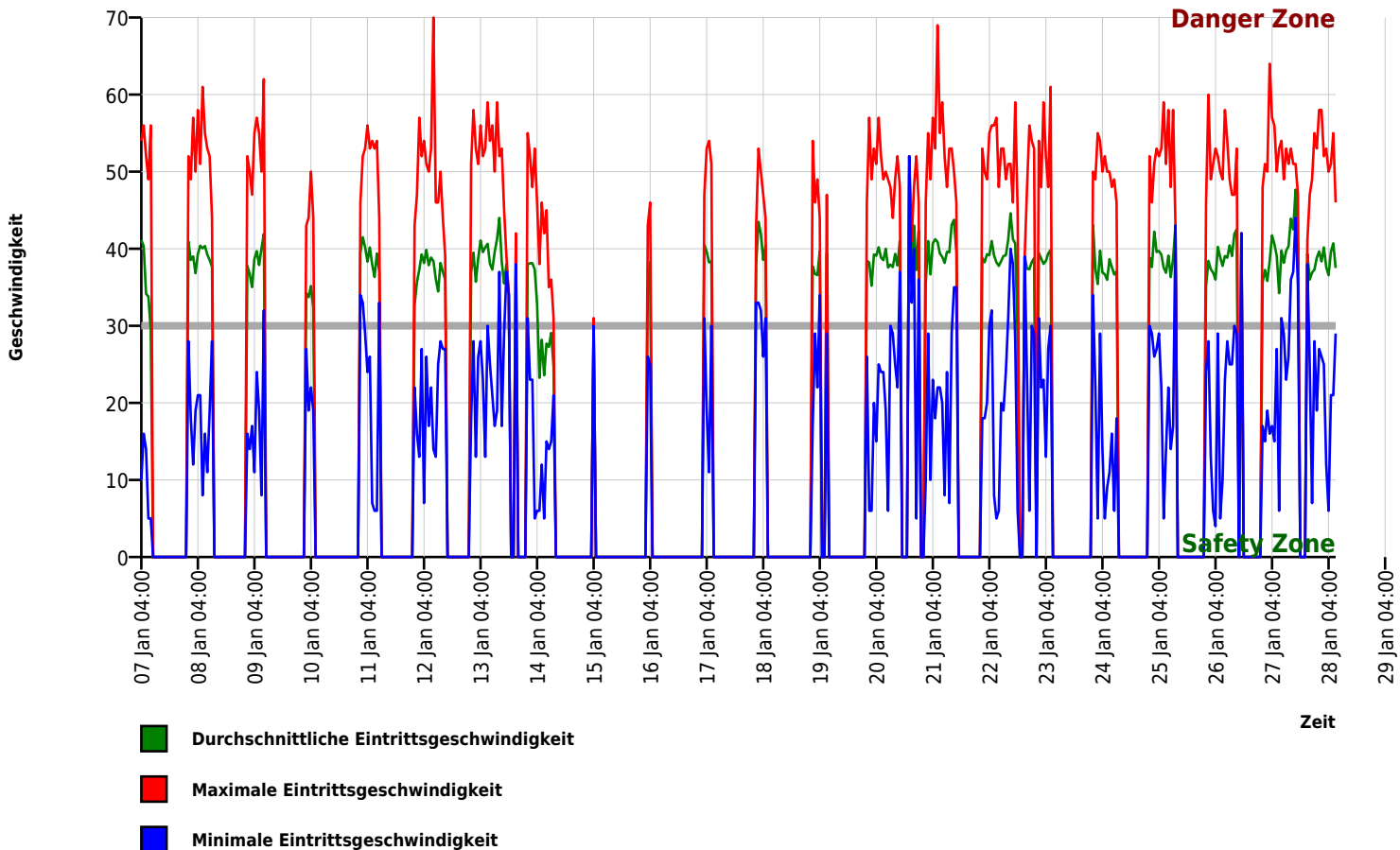
Messtelle

Name Am Kreuz 2
Rtg. kommend (Name) stadteinwärts
Rtg. gehend (Name)
Vmax StVO 
Kommentar Zone 30
Gerätetyp **DSD**

Zeitbereich

Startdatum 07.01.2024 04:00
Enddatum 28.01.2024 07:59
Tage Mo, Di, Mi, Do, Fr, Sa, So
Zeitintervall 60 Minuten
Zeitfenster / Tag 00:00 - 23:59

Geschwindigkeits-Diagramm



Autor

Institution Stadt Bad Kissingen
 Abteilung Ordnungsamt
 Straße Rathausplatz 1
 PLZ 97688
 Stadt Bad Kissingen
 Land Deutschland
 Ansprechpartner
 Telefon
 E-Mail



Erstellt mit **DataCollect Webreporter** Version 1.0 am 07.02.2024 09:25:01

Messtelle

Name Am Kreuz 2
 Rtg. kommend (Name) stadteinwärts
 Rtg. gehend (Name)
 Vmax StVO 
 Kommentar Zone 30
 Gerätetyp **DSD**

Zeitbereich

Startdatum 07.01.2024 04:00
 Enddatum 28.01.2024 07:59
 Tage Mo, Di, Mi, Do, Fr, Sa, So
 Zeitintervall 60 Minuten
 Zeitfenster / Tag 00:00 - 23:59

Geschwindigkeits-Histogramm

